RÉSERVOIR GOUIN
32 B
ÉDITION 4 EDITION

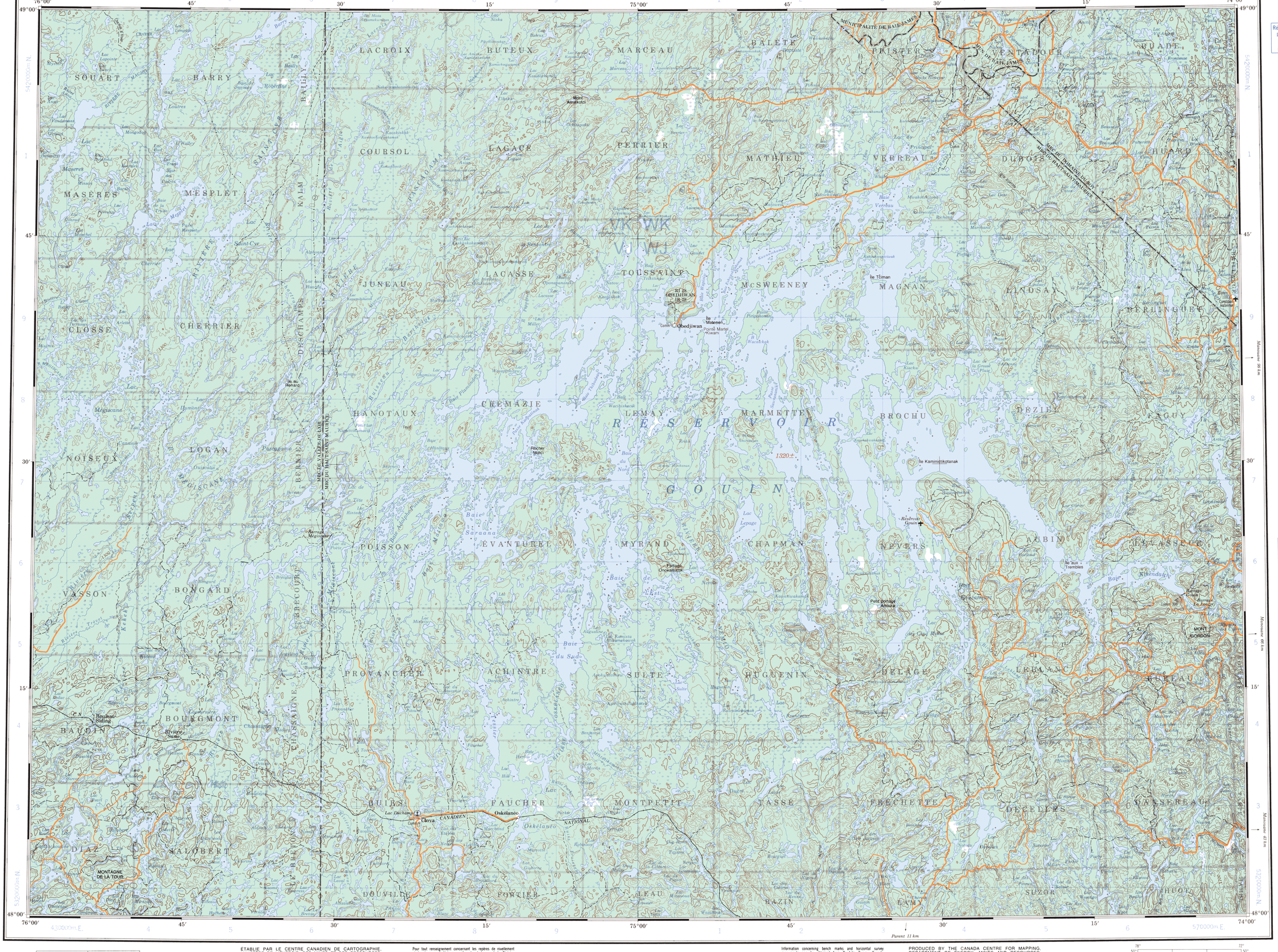

Référence de cette carte pour usage militaire: Military users, refer to this map as:	SÉRIE	A 501	SERIES
	CARTE	32 B	MAP
	ÉDITION	4 MCE	EDITION

QUADRILLAGE UNIVERSEL TRANSVERSE DE MERCATOR
DE DIX MILLE MÈTRES
ZONE 18
TEN THOUSAND METRE
UNIVERSAL TRANSVERSE MERCATOR GRID

DÉSIGNATION DE LA ZONE DU QUADRILLAGE: GRID ZONE DESIGNATION:	IDENTIFICATION DU CARRÉ DE 100 000 m 100 000 m SQUARE IDENTIFICATION
18 U	VK WK VJ WJ (54, 5)

EXEMPLE DE LA MÉTHODE EMPLOYÉE POUR FIXER DES REPÈRES À 1000 MÈTRES PRÈS
EXAMPLE OF METHOD USED TO GIVE A REFERENCE TO NEAREST 1000 METRES



POINT DE REPÈRE / REFERENCE POINT: EGLISE- CHURCH (ci-dessus) (as above)

CARRÉ: Lire les lettres du carré de 100 000m / SQUARE: Read letters of 100 000m square — NU

ABSCISSE: Noter le chiffre de la ligne du quadrillage immédiatement à gauche du repère. / EASTING: Read number on grid line immediately to left of point. Estimer le nombre de dixièmes du carré entre cette ligne et le repère en direction est: / Estimate tenths of a square from this line eastward to point: — 4 / 5 / 45

ORDONNÉE: Noter le chiffre de la ligne du quadrillage immédiatement en dessous du repère. / NORTHING: Read number on grid line immediately below point. Estimer le nombre de dixièmes du carré entre cette ligne et le repère en direction nord: / Estimate tenths of a square from this line northward to point: — 0 / 4 / 04

RÉFÉRENCE AU QUADRILLAGE: / GRID REFERENCE: NU4504

Si vous faites connaître votre position à quelqu'un qui se trouve à plus de 18°, peu importe la direction, indiquez également la zone du quadrillage tel que: 14VNU4504
If reporting beyond 18° in any direction, prefix Grid Zone designation as: 14VNU4504



Mise à jour pour illustrer les éléments cartographiques visibles sur les images satellite de 1989.
Updated for features visible on 1989 satellite imagery.

ÉTABLIE PAR LE CENTRE CANADIEN DE CARTOGRAPHIE, MINISTÈRE DE L'ÉNERGIE, DES MINES ET DES RESSOURCES. MISE À JOUR À L'AIDE DE CARTES À GRANDE ÉCHELLE. RENSEIGNEMENTS À JOUR TELS QU'INDIQUÉS DANS LE DIAGRAMME. PUBLIÉE EN 1992.

CES CARTES SONT EN VENTE AU BUREAU DES CARTES DU CANADA, MINISTÈRE DE L'ÉNERGIE, DES MINES ET DES RESSOURCES, OTTAWA, OU CHEZ LE VENDEUR LE PLUS PRÈS.

© 1992. SA MAJESTÉ LA REINE DU CHEF DU CANADA. MINISTÈRE DE L'ÉNERGIE, DES MINES ET DES RESSOURCES.

Pour tout renseignement concernant les repères de nivellement et les bornes géodésiques, prière de s'adresser à la Division des levés géodésiques, Centre canadien des levés, Ottawa.

Information concerning bench marks and horizontal survey monuments can be obtained from Geodetic Survey, Canada Centre for Surveying, Ottawa.

PRODUCED BY THE CANADA CENTRE FOR MAPPING, DEPARTMENT OF ENERGY, MINES AND RESOURCES. UPDATED FROM LARGE SCALE MAPS. INFORMATION CURRENT AS SHOWN IN DIAGRAM. PUBLISHED 1992.

COPIES MAY BE OBTAINED FROM THE CANADA MAP OFFICE, DEPARTMENT OF ENERGY, MINES AND RESOURCES, OTTAWA, OR YOUR NEAREST MAP DEALER.

© 1992. HER MAJESTY THE QUEEN IN RIGHT OF CANADA. DEPARTMENT OF ENERGY, MINES AND RESOURCES.

RÉSERVOIR GOUIN
QUÉBEC QUEBEC

Routes:	Roads:	2 voies ou plus / 2 lanes or more	moins de 2 voies / less than 2 lanes
gravier, agglomeré, toute saison	loose or stabilized surface, all weather		
de gravier, temps sec	loose surface, dry weather		
de terre	cart track		
sentier, percée ou portage	trail, cut line or portage		

POUR UNE LISTE COMPLÈTE DES SIGNES, VOIR AU VERSO — FOR COMPLETE REFERENCE SEE REVERSE SIDE

Échelle 1:250 000 Scale

Miles 5 0 5 10 15 20 Miles
Kilomètres 5 0 5 10 15 20 25 30 Kilometres

En 1992, la déclinaison magnétique varie de 15°40′ vers l'ouest au centre du bord ouest à 17°18′ vers l'ouest au centre du bord est. La variation annuelle moyenne s'accroît de 0,0′ au bord ouest et décroît de 1,1′ au bord est.

Magnetic declination 1992 varies from 15°40′ westerly at centre of west edge to 17°18′ westerly at centre of east edge. Mean annual change increasing 0.0′ west edge, decreasing 1.1′ east edge.

ÉCHELLE DE CONVERSION DES ALTITUDES — CONVERSION SCALE FOR ELEVATIONS

Mètres 30 20 10 0 50 100 150 200 250 300 Mètres
Pieds 100 50 0 100 200 300 400 500 600 700 800 900 1000 Feet

ÉQUIDISTANCE DES COURBES 100 PIEDS
Altitudes en pieds
Système de référence géodésique nord-américain, 1983
Projection transverse de Mercator

CONTOUR INTERVAL 100 FEET
Elevations in Feet above Mean Sea Level
North American Datum 1983
Transverse Mercator Projection

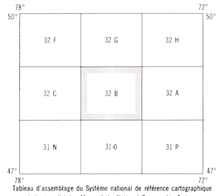

Tableau d'assemblage du Système national de référence cartographique
Index to adjoining Maps of the National Topographic System

RÉSERVOIR GOUIN
32 B
ÉDITION 4 EDITION

Énergie, Mines et Ressources Canada — Energy, Mines and Resources Canada