

This document was produced  
numérisation par balayage  
de la publication originale.

32F

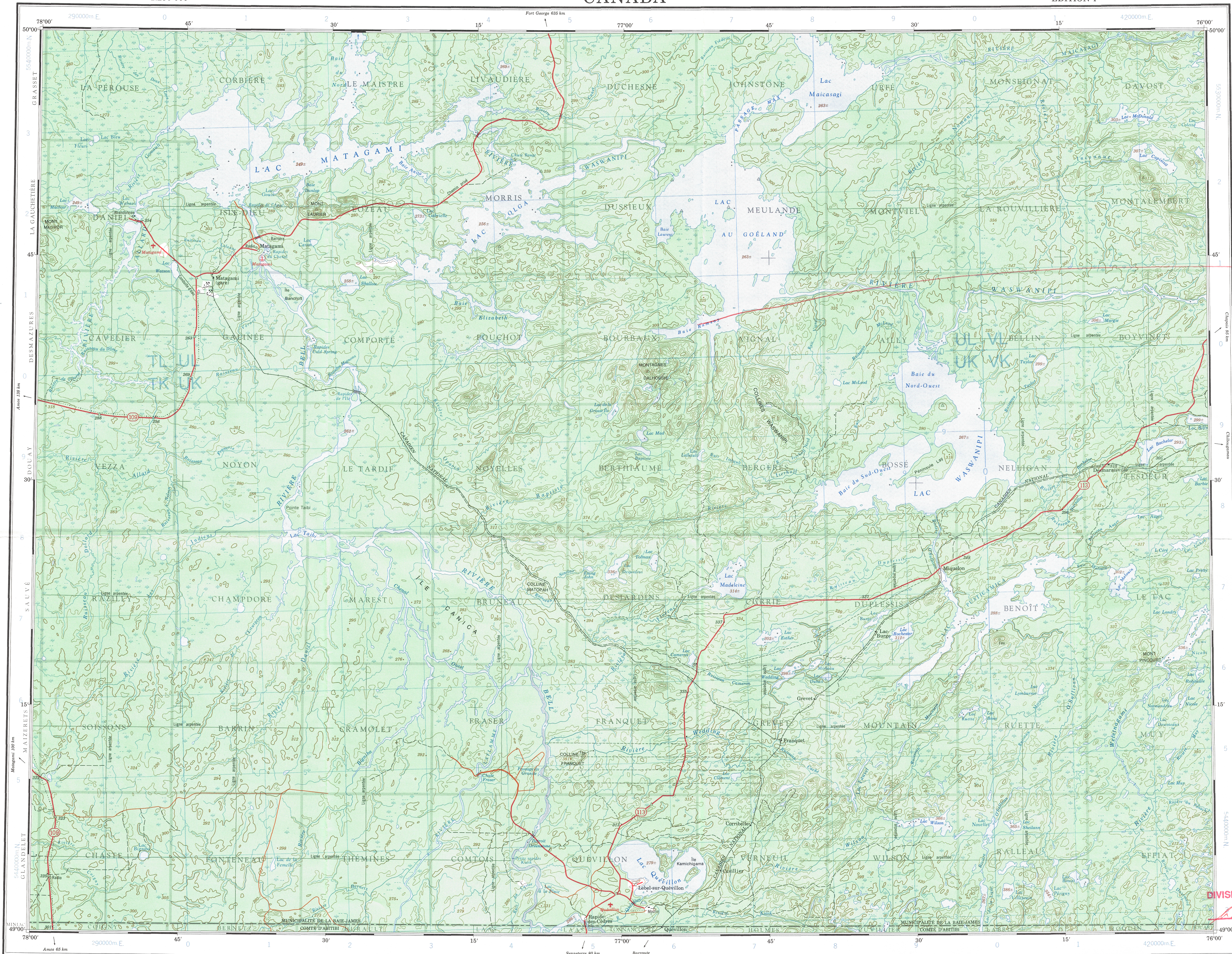
1:250 000

CANADA

EDITION 4

32F

Military users, refer to this map as: Référence de cette carte pour usage militaire.	SERIES MAP EDITION	A501 32F 4 MCE	SERIE CARTE ÉDITION
---	--------------------------	----------------------	---------------------------



GLOSSAIRE GLOSSARY

Abandonné, de	Abandoned
Cabine	Cabin
Chemin d'hiver	Winter Road
Chemin privé	Private Road
En construction	Under Construction
Feu	Fire
Fondrière à filaments	String Bog
Fosse	Ditch
Ligne arpentée	Surveyed Line
Oleoduc	Oil Pipeline
Parc	Park
Position approximative	Position Approximate
Puits	Well
Souterrain	Underground
Terrain de camping	Campsite
Traversier	Ferry

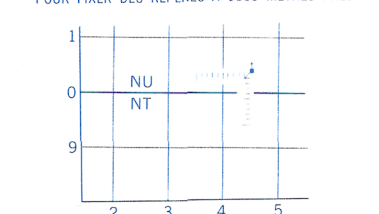
ABRÉVIATIONS ABBREVIATIONS

Aband.	Abandonné, de	Abandoned
CTE	Comté	County
GRC	Gendarmerie Royale Canadienne	Royal Canadian Mounted Police
Micro	Micro-ondes	Microwave
RI	Réserve indienne	Indian Reserve
Trav.	Traversier	Ferry

TEN THOUSAND METRE  
UNIVERSAL TRANSVERSE MERCATOR GRID  
ZONE 18  
QUADRILLAGE DE DIX MILLE MÈTRES  
TRANSVERSE UNIVERSEL DE MERCATOR

GRID ZONE DESIGNATION DESIGNATION DE LA ZONE DU QUADRILLAGE	100,000 m SQUARE IDENTIFICATION IDENTIFICATION DU CARRÉ DE 100,000 m
18 U	TL UL VL TK UK VK 3 4 5

EXAMPLE OF METHOD USED  
TO GIVE A REFERENCE TO NEAREST 1000 METERS  
EXEMPLE DE LA MÉTHODE EMPLOYÉE  
POUR FIXER DES REPÈRES À 1000 MÈTRES PRÈS



REFERENCE POINT  
POINT DE REPÈRE

SQUARE: Read letters of 100,000m square  
CARRÉ: Lire les lettres du carré de 100,000m

EASTING: Read number on grid line  
immédiatement à l'est du point.

ABSCISSE: Lire le chiffre de la ligne  
du quadrillage immédiatement à gauche  
du repère.

Estimate tenths of a square from this  
line eastward to point.

Estimer le nombre de dixièmes du carré  
entre cette ligne et le repère en direction est.

NORTHING: Read number on grid line  
immédiatement au-dessus du point.

ORDONNÉE: Lire le chiffre de la ligne  
du quadrillage immédiatement au-dessus  
du repère.

Estimate tenths of a square from  
this line northward to point.

Estimer le nombre de dixièmes du carré  
entre cette ligne et le repère en direction nord.

GRID REFERENCES  
RÉFÉRENCE AU QUADRILLAGE

11 reporting beyond 18° in any direction, prefix Grid Zone  
designation as: 14VN4504

Si vous faites connaître votre position à quelqu'un qui se  
trouve à plus de 18° par rapport à la direction, indiquez  
également la zone du quadrillage tel que: 14VN4504

NU4504

TOPOGRAPHIC MAPPING DIVISION  
DIVISION DE LA CARTOGRAPHIE TOPOGRAPHIQUE

DATE 20-1-94


Q.C. APPROVES RELEASE  
C.Q. APPROUVE

Produced by the SURVEYS AND MAPPING BRANCH,  
DEPARTMENT OF ENERGY, MINES AND RESOURCES.  
Élaboré par la DIRECTION DES LÉVÉS ET DE LA CARTOGRAPHIE,  
MINISTÈRE DE L'ÉNERGIE, DES MINES ET DES RESSOURCES.

Copies may be obtained from the Canada Map Office,  
Department of Energy, Mines and Resources, Ottawa,  
or your nearest map dealer.

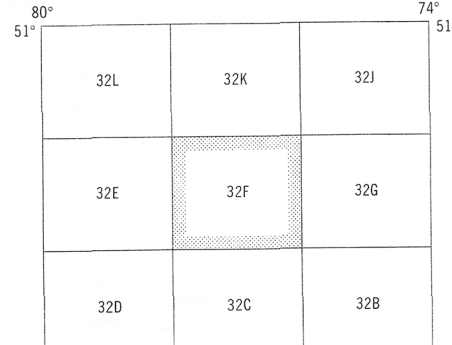
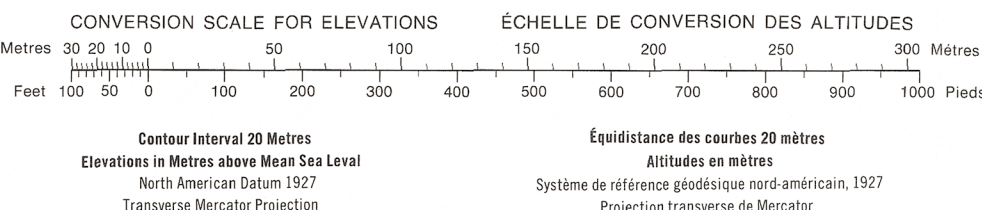
© 1980, Her Majesty the Queen in Right of Canada,  
Department of Energy, Mines and Resources.

LAC WASWANIPI  
QUÉBEC



Magnetic declination 1978 varies from 13°30' westerly at  
centre of west edge to 15°42' westerly at centre of east  
edge. Mean annual change 2.4' decreasing.

La déclinaison magnétique pour 1978 varie de 13°30' Ouest  
au centre de la limite Ouest à 15°42' Ouest au centre de la  
limite Est. Variation moyenne annuelle 2.4' décroissante.



LAC WASWANIPI

32F

EDITION 4

REPRINT