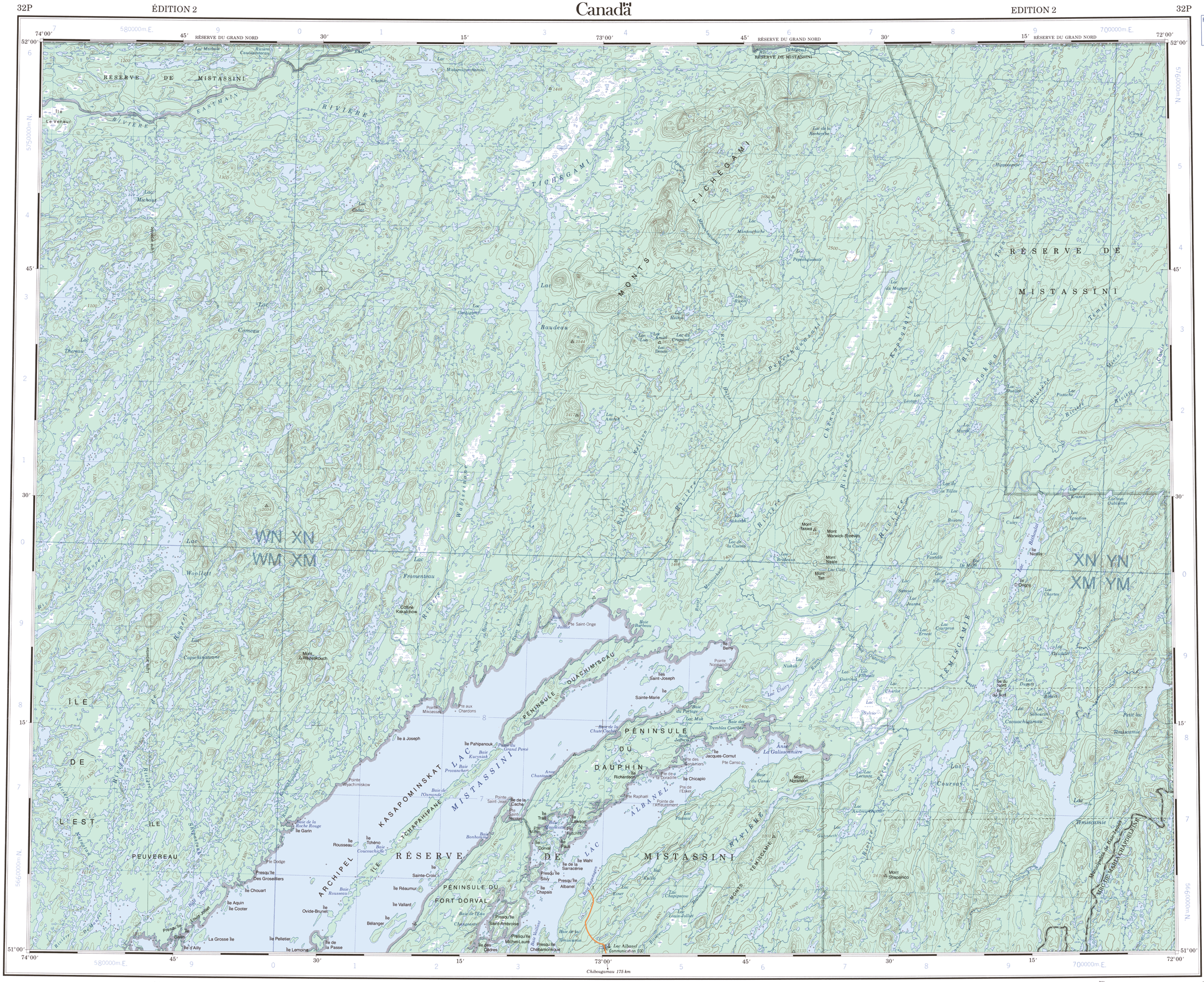

Référence de cette carte pour usage militaire: Military users, refer to this map as:

SÉRIE	A501	SERIES	
CARTE	32P	MAP	
ÉDITION	2 MCE	EDITION	

QUADRILLAGE DE DIX MILLE MÈTRES
TRANSVERSE UNIVERSEL DE MERCATOR
ZONE 18
TEN THOUSAND METRE
UNIVERSAL TRANSVERSE MERCATOR GRID

DÉSIGNATION DE LA ZONE DU QUADRILLAGE: GRID ZONE DESIGNATION	IDENTIFICATION DU CARRÉ DE 100 000 m: 100 000 m SQUARE IDENTIFICATION
18U	WN XN YN / WM XM YM; 6 7; 57

EXEMPLE DE LA MÉTHODE EMPLOYÉE POUR FIXER DES REPÈRES À 1000 MÈTRES PRÈS
EXAMPLE OF METHOD USED TO GIVE A REFERENCE TO NEAREST 1000 METRES

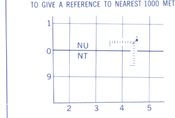

POINT DE REPÈRE / REFERENCE POINT: ÉGLISE-CHURCH (ci-dessus) (as above)

CARRÉ: Lire les lettres du carré de 100 000m — SQUARE: Read letters of 100 000m square: NU

ABSCISSE: Noter le chiffre de la ligne du quadrillage immédiatement à gauche du repère: EASTING: Read number on grid line immediately to left of point: 4

Estimer le nombre de dixièmes du carré entre cette ligne et le repère en direction est: Estimate tenths of a square from this line eastward to point: 5 (45)

ORDONNÉE: Noter le chiffre de la ligne du quadrillage immédiatement en dessous du repère: NORTHING: Read number on grid line immediately below point: 0

Estimer le nombre de dixièmes du carré entre cette ligne et le repère en direction nord: Estimate tenths of a square from this line northward to point: 4 (04)

RÉFÉRENCE AU QUADRILLAGE: GRID REFERENCE: NU4504

Si vous faites connaître votre position à quelqu'un qui se trouve à plus de 18°, peu importe la direction, indiquez également la zone du quadrillage tel que: 14VNU4504
If reporting beyond 18° in any direction, prefix Grid Zone designation as: 14VNU4504

Établie par la DIRECTION DES LEVÉS ET DE LA CARTOGRAPHIE, MINISTÈRE DE L'ÉNERGIE, DES MINES ET DES RESSOURCES. Renseignements à jour tels qu'indiqués au diagramme. Publiée en 1984

© 1984 Sa Majesté La Reine du Chef du Canada. Ministère de l'Énergie, des Mines et des Ressources.

Les principales caractéristiques ont été mises à jour à l'aide des images prises par satellite en 1981.

Updated for all major features using satellite imagery obtained in 1981.

Produced by the SURVEYS AND MAPPING BRANCH, DEPARTMENT OF ENERGY, MINES AND RESOURCES. Information current as shown in diagram. Published in 1984.

© 1984 Her Majesty the Queen in Right of Canada. Department of Energy, Mines and Resources.

1956 | 1975

LAC BAUDEAU
QUÉBEC QUEBEC

Routes:
- gravier, aggloméré, toute saison — 2 voies ou plus / 2 lanes or more
- de gravier, temps sec — loose surface, dry weather
- de terre — cart track
- sentier, percée ou portage — trail, cut line or portage

Roads:
- loose or stabilized surface, all weather — moins de 2 voies / less than 2 lanes

POUR UNE LISTE COMPLÈTE DES SIGNES, VOIR AU VERSO — FOR COMPLETE REFERENCE SEE REVERSE SIDE

Échelle 1:250 000 Scale

Miles 5 0 5 10 15 20 Miles

Kilomètres 5 0 5 10 15 20 25 30 Kilometres

En 1983, la déclinaison magnétique varie vers l'ouest de 19°43' au centre du bord ouest à 21°53' au centre du bord est. La variation annuelle moyenne décroît de 3.9'.

Magnetic declination 1983 varies from 19°43' westerly at centre of west edge to 21°53' westerly at centre of east edge. Mean annual change decreasing 3.9'.

ÉCHELLE DE CONVERSION DES ALTITUDES — CONVERSION SCALE FOR ELEVATIONS

Mètres 30 20 10 0 50 100 150 200 250 300 Mètres
Pieds 100 50 0 100 200 300 400 500 600 700 800 900 1000 Feet

ÉQUIDISTANCE DES COURBES 100 PIEDS
Altitudes en pieds
Système de référence géodésique nord-américain, 1927
Projection transverse de Mercator

CONTOUR INTERVAL 100 FEET
Elevations in Feet above Mean Sea Level
North American Datum 1927
Transverse Mercator Projection



Tableau d'assemblage du Système national de référence cartographique
Index to adjoining Maps of the National Topographic System

LAC BAUDEAU
32 P
ÉDITION 2 EDITION

Énergie, Mines et Ressources Canada — Energy, Mines and Resources Canada