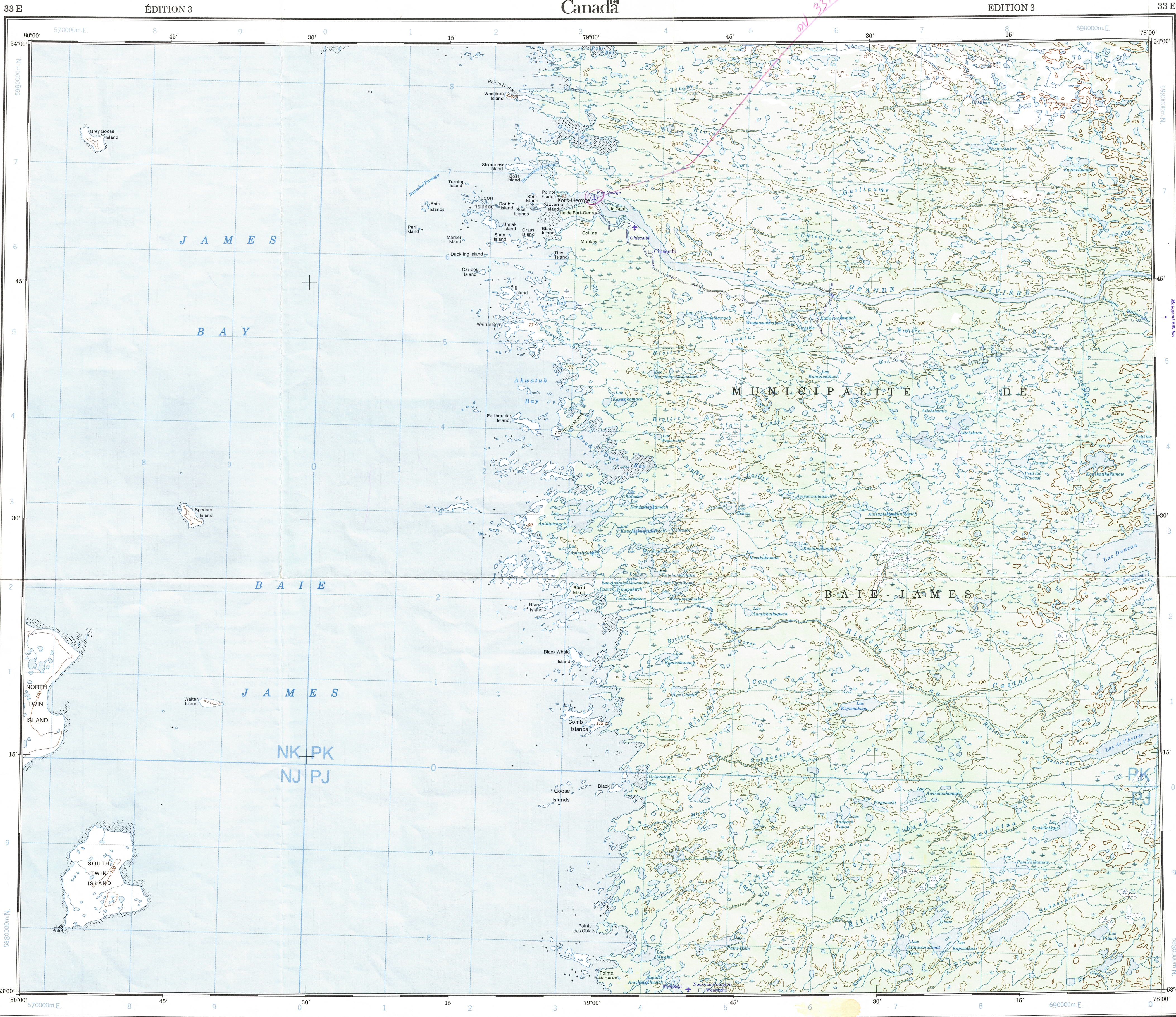


This document was produced
by scanning the original publication.



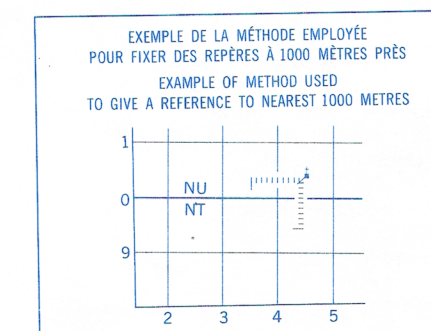
Référence de cette carte
pour usage militaire:
Military users,
refer to this map as:

SÉRIE A 501
CARTE 33 E
MAP
ÉDITION 3 MCE EDITION

ROUTES: - ROADS
de gravier - loose surface

QUADRILLAGE DE DIX MILLE MÈTRES
TRANSVERSE UNIVERSEL DE MERCATOR
ZONE 17
TEN THOUSAND METRE
UNIVERSAL TRANSVERSE MERCATOR GRID

| DESIGNATION DE LA ZONE DU QUADRILLAGE: GRID ZONE DESIGNATION | IDENTIFICATION DU CARRÉ DE 100 000 m. 100 000 m SQUARE IDENTIFICATION | | | | |
|---|---|----|----|----|----|
| 17 U | <table><tr><td>NK</td><td>PK</td></tr><tr><td>NJ</td><td>PJ</td></tr></table> | NK | PK | NJ | PJ |
| NK | PK | | | | |
| NJ | PJ | | | | |



POINT DE REPÈRE ÉGLISE CHURCH (ci-dessus)
REFERENCE POINT (as above)

CARRÉ: Lire les lettres du carré de 100 000 m.
SQUARE: Read letters of 100 000 m square

ABSCISSE: Note le chiffre de la ligne
du quadrillage immédiatement à gauche
du repère:
EASTING: Read number on grid line
immediately to left of point:
Estimer le nombre de dixièmes du carré
entre cette ligne et le repère en direction est:
Estimate tenths of a square from
this line eastward to point:

ORDONNÉE: Note le chiffre de la ligne
du quadrillage immédiatement en dessous
du repère:
NORTHING: Read number on grid line
immediately below point:
Estimer le nombre de dixièmes du carré
entre cette ligne et le repère en direction nord:
Estimate tenths of a square from
this line northward to point:

RÉFÉRENCE AU QUADRILLAGE:
GRID REFERENCE: NU4504

Si vous faites connaître votre position à quelqu'un qui se
trouve à plus de 18° par rapport à la direction, indiquez
également la zone du quadrillage tel que 14VNU4504
If reporting beyond 18° in any direction, prefix Grid Zone
designation as 14VNU4504

TOPOGRAPHICAL SURVEY DIRECTORATE
SERVICE TOPOGRAPHIQUE
DATE 1-03-54
Q.C. APPROVES RELEASE
C.Q. APPROUVE

RIVIÈRE AU CASTOR
33 E
ÉDITION 3 EDITION

Énergie, Mines et
Ressources Canada
Energy, Mines and
Resources Canada

Établie par la DIRECTION DES LEVÉS ET DE LA CARTOGRAPHIE,
MINISTÈRE DE L'ÉNERGIE, DES MINES ET DES RESSOURCES.
Tracé de cartes au 1:50 000. Renseignements à jour tels qu'indiqués au
diagramme. Publié en 1983.

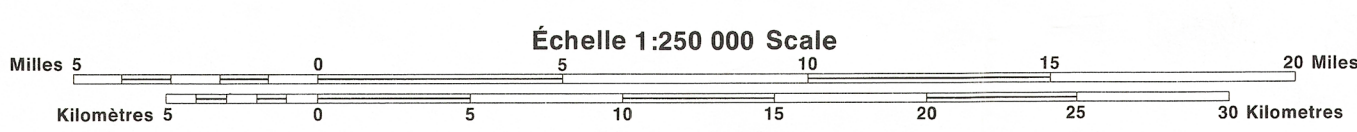
Ces cartes sont en vente au Bureau des Cartes du Canada,
ministère de l'Énergie, des Mines et des Ressources, Ottawa,
ou chez le vendeur le plus près.

© 1983, Sa Majesté La Reine du Chef du Canada.
Ministère de l'Énergie, des Mines et des Ressources.

Les principales caractéristiques ont été mises à jour
à l'aide des images prises par satellite en 1979.

Note: Les îles du large font partie du
district de Keewatin, N.W.T.

RIVIÈRE AU CASTOR
QUÉBEC-NORTHWEST TERRITORIES



En 1982, la déclinaison magnétique varie de 14°58' vers
l'ouest, au centre du bord ouest, à 18°07' vers l'est, au
centre du bord est. La variation annuelle moyenne s'accroît
de 1,3" au bord ouest et décroît de 0,6" au bord est.

Magnetic declination 1982 varies from 14°58' westerly at
centre of west edge to 18°07' westerly at centre of east edge.
Mean annual change increasing 1.3" west edge, decreasing
0.6" east edge.

