

Ce document est le produit d'une numérisation par balayage de la publication originale.  
This document was produced by scanning the original publication.

33 F

ÉDITION 2(B)

CANADA

EDITION 2(B)

33 F

Référence de cette carte :  
pour usage militaire :  
Military users,  
refer to this map as:

SÉRIE A 501  
CARTE 33 F  
ÉDITION 2 MCE  
MAP  
EDITION

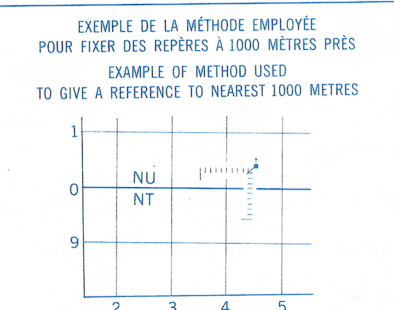
ROADS - ROUTES:  
hard surface - pavée  
loose surface - de gravier  
cart track - de terre  
trail - sentier  
Deletions - Suppressions

ÉCHELLE DE CONVERSION DES ALTITUDES  
CONVERSION SCALE FOR ELEVATIONS

Mètres 30 20 10 0  
Feet 100 200 300 400 500 600 700 800 900 1000

QUADRILLAGE DE DIX MILLE MÈTRES  
TRANSVERSE UNIVERSIEL DE MERCATOR  
ZONE 18  
TEN THOUSAND METRE  
UNIVERSAL TRANSVERSE MERCATOR GRID

| DESIGNATION DE LA ZONE<br>DU QUADRILLAGE:<br>GRID ZONE DESIGNATION: | IDENTIFICATION DU CARRÉ<br>DE 100 000 m<br>100 000 m SQUARE IDENTIFICATION  |    |    |    |    |    |    |   |   |    |
|---|---|----|----|----|----|----|----|---|---|----|
| 18 U  | <table><tr><td>TQ</td><td>UQ</td><td>VQ</td></tr><tr><td>TP</td><td>UP</td><td>VP</td></tr><tr><td>3</td><td>4</td><td>59</td></tr></table> | TQ | UQ | VQ | TP | UP | VP | 3 | 4 | 59 |
| TQ  | UQ  | VQ |    |    |    |    |    |   |   |    |
| TP  | UP  | VP |    |    |    |    |    |   |   |    |
| 3   | 4   | 59 |    |    |    |    |    |   |   |    |



POINT DE REPERE : EGLISE - CHURCH  
REFERENCE POINT : (ci-dessus) (as above)

CARRÉ : Les lettres du carré de 100 000 m  
SQUARE : Read letters of 100 000 m square

ABSCISSE : Note le chiffre de la ligne du quadrillage immédiatement à gauche du repère.  
EASTING : Read number on grid line immediately to left of point.  
Estimer le nombre de dizaines du carré entre cette ligne et le repère en direction est.  
Estimate tenths of a square from this line eastward to point.

ORDONNÉE : Note le chiffre de la ligne du quadrillage immédiatement en dessous du repère.  
NORTHING : Read number on grid line immediately below point.  
Estimer le nombre de dizaines du carré entre cette ligne et le repère en direction nord.  
Estimate tenths of a square from this line northward to point.

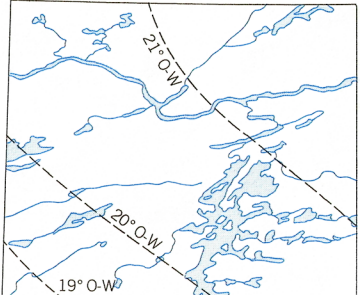
REFERENCE AU QUADRILLAGE : NU4504  
GRID REFERENCE

Si vous faites connaître votre position à quelq'un qui se trouve à plus de 18° : voir l'annexe 1, direction, indique également la zone du quadrillage tel que 14VN4504  
If reporting beyond 18° in any direction, prefix Grid Zone designation as: 14VN4504

TOPOGRAPHICAL SURVEY DIRECTORATE  
SERVICE TOPOGRAPHIQUE  
DATE 18-01-83  
Q.C. APPROVES RELEASE  
C.O. APPROUVE

LAC SAKAMI  
33 F  
EDITION 2(B) EDITION

THE DECLINATION OF THE COMPASS NEEDLE 1963  
DÉCLINAISON MAGNÉTIQUE EN 1963



The declination of the compass needle is decreasing 4.2 minutes annually.  
La déclinaison magnétique décroît de 4.2 minutes annuellement.


Copies may be obtained from the Canada Map Office,  
Department of Energy, Mines and Resources, Ottawa,  
or your nearest map dealer.

Road, all weather.....Chemin, toute saison.....  
Wagon or winter road.....Chemin de terre ou d'hiver.....  
Trail or portage.....Sentier ou portage.....  
Town.....Ville.....  
Village or settlement.....Village ou hameau.....  
Post office.....Bureau de poste.....  
Horizontal control point.....Point géodésique.....  
Boundary monument.....Borne frontière.....

Interim Corrections 1974  
Partial names update 1982

LAC SAKAMI  
QUÉBEC

Scale 1:250 000 Échelle



Transverse Mercator Projection  
North American Datum 1927 (1956)  
Contour interval: 100 feet  
Elevations in feet above Mean Sea Level

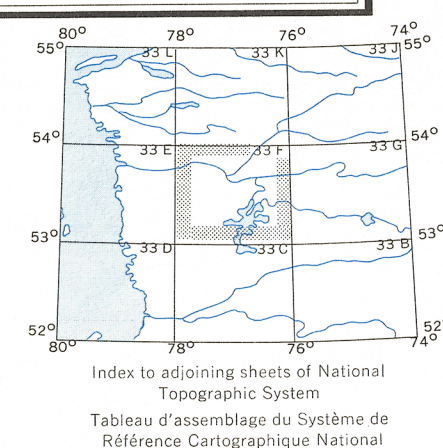
Projection Transverse de Mercator  
Réseau géodésique nord-américain unifié 1927 (1956)  
Équidistance des courbes: 100 pieds  
Élévations en pieds au-dessus du niveau moyen de la mer

Corrections provisoires 1974  
Mise à jour topographique partielle effectuée en 1982

Rédigé en 1962, par la DIRECTION DES LEVES ET DE LA CARTOGRAPHIE, MINISTÈRE DES MINES ET DES RELEVÉS TECHNIQUES, d'après les photographies aériennes prises en 1956. Travaux exécutés sur le terrain en 1958 et 1961. Imprimé en 1963.

Ces cartes sont en vente au Bureau des Cartes du Canada, ministère de l'Énergie, des Mines et des Ressources, Ottawa, ou chez le vendeur le plus près.

Stream.....Cours d'eau  
intermittent or dry.....Intermittent ou à sec.....  
indefinite.....Imprécis.....  
Rapids; falls.....Rapides; chutes.....  
Marsh or swamp.....Marais ou marécage.....  
Intermittent lake.....Lac intermittent.....  
Depression contour.....Courbes de cuvette.....  
Spot elevation, in feet.....Repère de nivellement en pieds.....2500



Index to adjoining sheets of National Topographic System  
Tableau d'assemblage du Système de Référence Cartographique National

26 Nov 82 THIS MAP WAS REJECTED FOR MISSING PURPLE TYPE THEN REPRINTED. CONVERSION

33-F