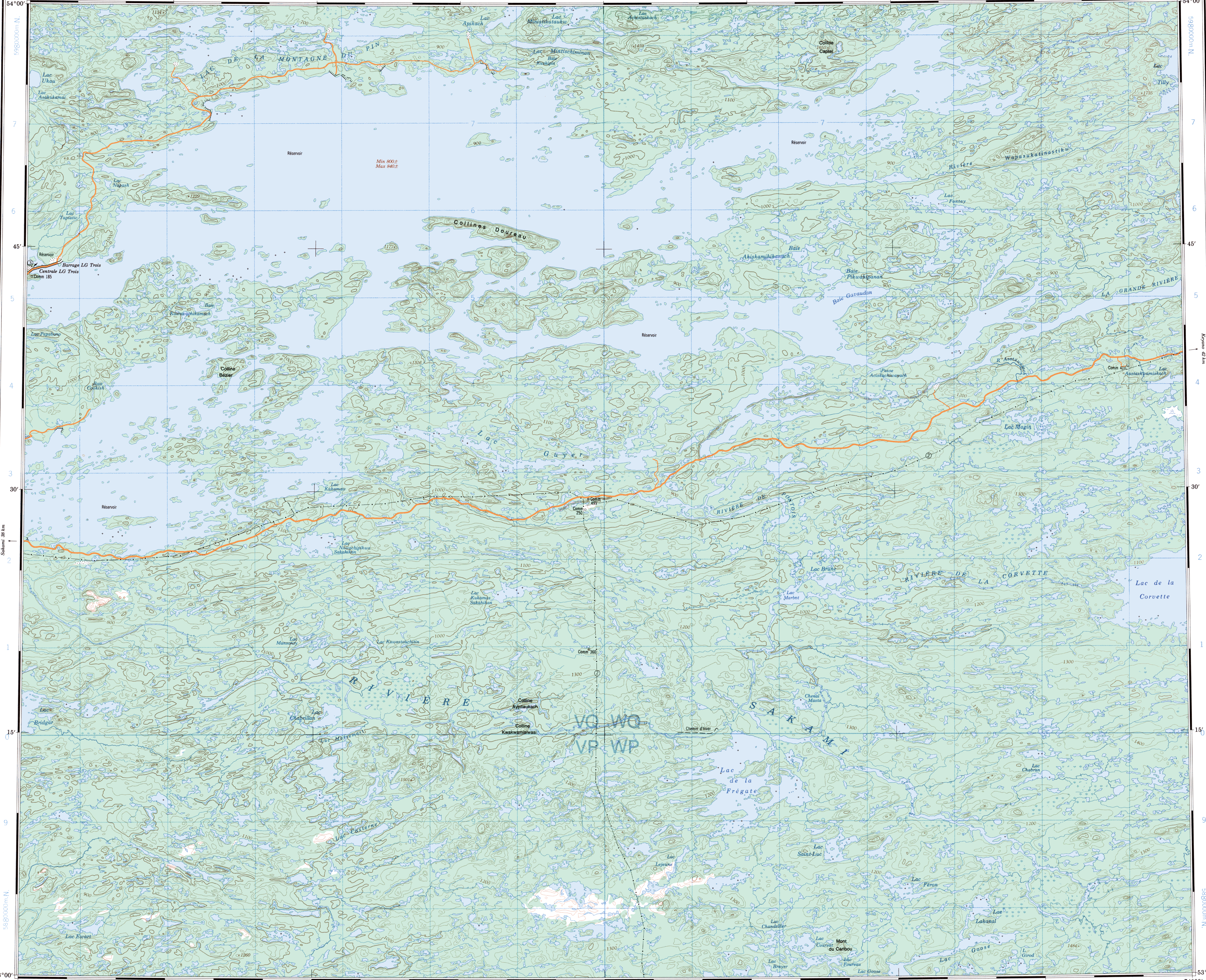
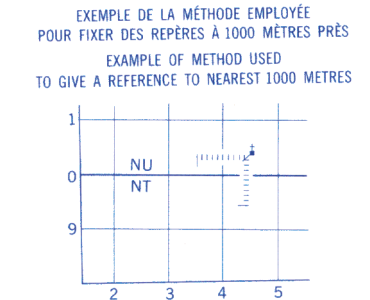


| | | | |
|--|---------------------|------------------|--------------------|
| Référence de cette carte pour usage militaire: Military users, refer to this map as: | SÉRIE CARTE ÉDITION | A 501 33 G 2 MCE | SERIES MAP EDITION |
|--|---------------------|------------------|--------------------|



QUADRILLAGE UNIVERSEL TRANSVERSE DE MERCATOR
DE DIX MILLE MÈTRES
ZONE 18
TEN THOUSAND METRE
UNIVERSAL TRANSVERSE MERCATOR GRID

| DESIGNATION DE LA ZONE OU QUADRILLAGE: GRID ZONE DESIGNATION: | IDENTIFICATION DU CARRÉ DE 100 000 m SQUARE: IDENTIFICATION | | | | | | |
|---|---|----|----|----|----|---|--|
| 18 U | <table><tr><td>VQ</td><td>WQ</td></tr><tr><td>VP</td><td>WP</td></tr><tr><td colspan="2">5</td></tr></table> 59 | VQ | WQ | VP | WP | 5 | |
| VQ | WQ | | | | | | |
| VP | WP | | | | | | |
| 5 | | | | | | | |



POINT DE REPÈRE: EGLISE: CHURCH (ci-dessus) (as above)
REFERENCE POINT
CARRÉ: Lire les lettres du carré de 100 000m SQUARE: Read letters of 100 000m square
ABSCISSE: Note le chiffre de la ligne du quadrillage immédiatement à gauche du repère. EASTING: Read number on grid line immediately to left of point. Estimer le nombre de dixièmes du carré entre cette ligne et le repère en direction est: Estimate tenths of a square from this line eastward to point.
ORDONNÉE: Note le chiffre de la ligne du quadrillage immédiatement en dessous du repère. NORTHING: Read number on grid line immediately below point. Estimer le nombre de dixièmes du carré entre cette ligne et le repère en direction nord: Estimate tenths of a square from this line northward to point.
RÉFÉRENCE AU QUADRILLAGE: GRID REFERENCE: NU4504
Si vous faites connaître votre position à quelqu'un qui se trouve à plus de 18°: peu importe la direction, indiquez également la zone du quadrillage tel que: 14VNU4504. If reporting beyond 18° in any direction, prefix Grid Zone designation as: 14VNU4504


ÉTABLI PAR LE CENTRE CANADIEN DE CARTOGRAPHIE, MINISTÈRE DE L'ÉNERGIE, DES MINES ET DES RESSOURCES. MISE À JOUR À L'AIDE DE CARTES À GRANDE ÉCHELLE. RENSEIGNEMENTS À JOUR TELS QU'ILS SONT INDiquÉS DANS LE DIAGRAMME. PUBLIÉE EN 1989.
CES CARTES SONT EN VENTE AU BUREAU DES CARTES DU CANADA, MINISTÈRE DE L'ÉNERGIE, DES MINES ET DES RESSOURCES, OTTAWA, OU CHEZ LE VENDEUR LE PLUS PRÈS.
© 1989, SA MAJESTÉ LA REINE DU CHEF DU CANADA, MINISTÈRE DE L'ÉNERGIE, DES MINES ET DES RESSOURCES.

Routes: Roads:
gravier, aggloméré, toute saison loose or stabilized surface, all weather 2 voies ou plus moins de 2 voies
de gravier, temps sec loose surface, dry weather 2 lanes or more less than 2 lanes
de terre cart track
sentier, percée ou portage trail, cut line or portage

POUR UNE LISTE COMPLÈTE DES SIGNES, VOIR AU VERSO FOR COMPLETE REFERENCE SEE REVERSE SIDE

LAC DE LA FRÉGATE

MUNICIPALITÉ DE BAIE-JAMES
QUÉBEC




En 1989, la déclinaison magnétique varie de 20°26' vers l'ouest au centre du bord ouest à 22°19' vers l'ouest au centre du bord est. La variation annuelle moyenne s'accroît de 12'

Magnetic declination 1989 varies from 20°26' westerly at centre of west edge to 22°19' westerly at centre of east edge. Mean annual change increasing 12'

Information concerning bench marks and horizontal survey monuments can be obtained from Geodetic Survey, Canada Centre for Surveying, Ottawa.

PRODUCED BY THE CANADA CENTRE FOR MAPPING, DEPARTMENT OF ENERGY, MINES AND RESOURCES. UPDATED FROM LARGE SCALE MAPS INFORMATION CURRENT AS SHOWN IN DIAGRAM. PUBLISHED IN 1989.
COPIES MAY BE OBTAINED FROM THE CANADA MAP OFFICE, DEPARTMENT OF ENERGY, MINES AND RESOURCES, OTTAWA, OR YOUR NEAREST MAP DEALER.
© 1989, HER MAJESTY THE QUEEN IN RIGHT OF CANADA, DEPARTMENT OF ENERGY, MINES AND RESOURCES.



| | | |
|------|------|------|
| 33 K | 33 J | 33 I |
| 33 F | 33 G | 33 H |
| 33 C | 33 B | 33 A |