

Ce document est le produit d'une numérisation par balayage de la publication originale.  
This document was produced by scanning the original publication.

33 M & 43 P

EDITION 1(B)

CANADA

ÉDITION 1(B)

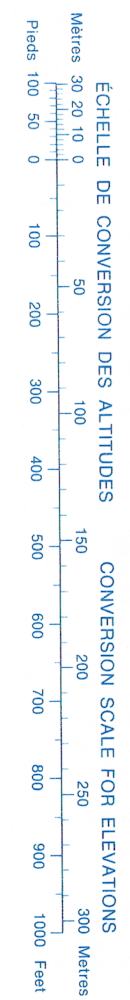
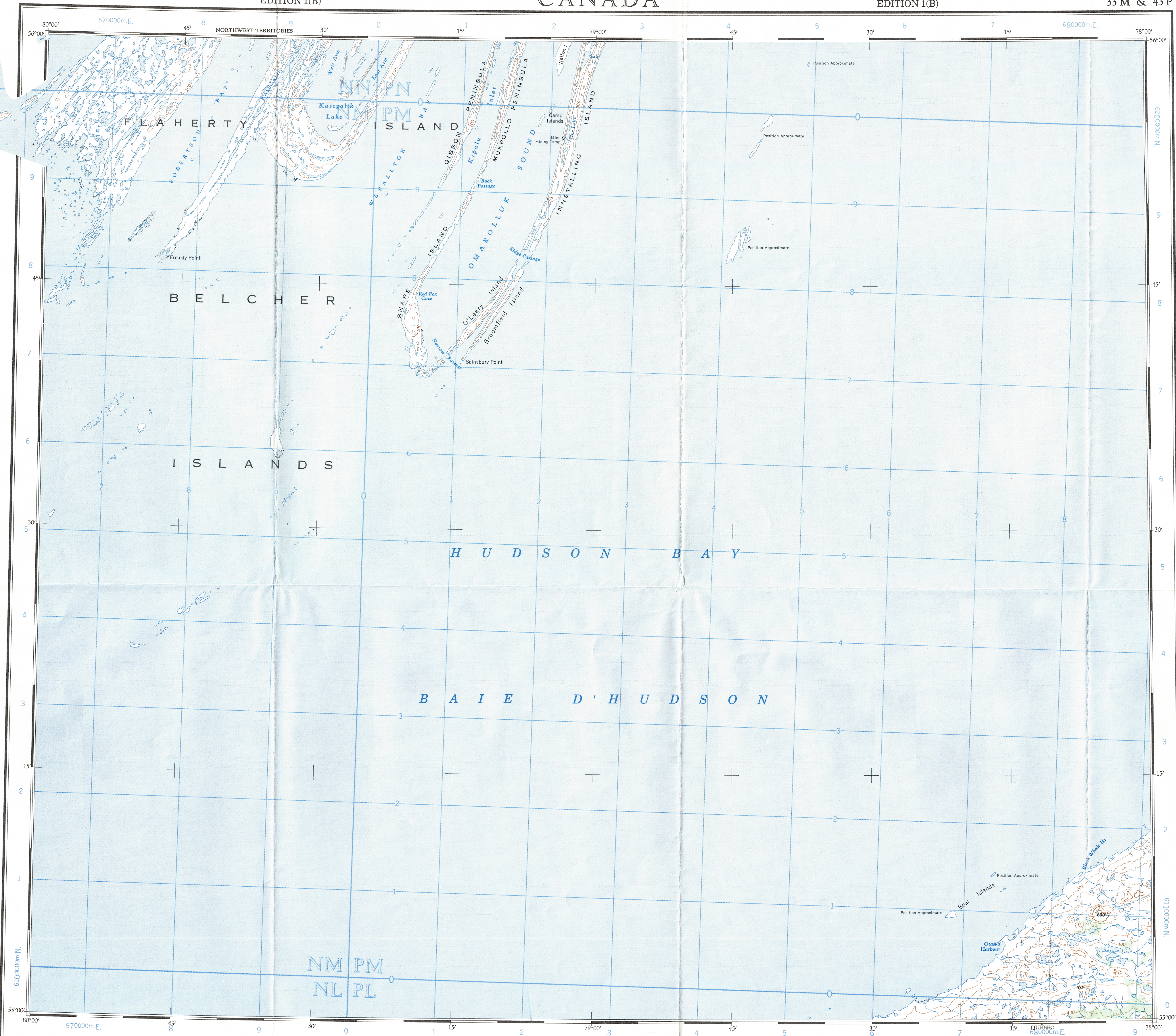
33 M & 43 P

Military users:  
refer to this map as:  
Référence de cette carte  
pour usage militaire:

SERIES A 501  
MAP 33 M  
& 43 P  
EDITION 1 MCE EDITION

SERIE  
33 M  
& 43 P  
CARTE

62 000 000 m. N.



TEN THOUSAND METRE  
UNIVERSAL TRANSVERSE MERCATOR GRID  
ZONE 17  
QUADRILLAGE DE DIX MILLE MÈTRES  
TRANSVERSE UNIVERSEL DE MERCATOR

GRID ZONE DESIGNATION DESIGNATION DE LA ZONE DU QUADRILLAGE:	100 000 m SQUARE IDENTIFICATION IDENTIFICATION DU CARRÉ DE 100 000 m									
17 U	<table><tr><td>NN</td><td>PN</td><td>62</td></tr><tr><td>NM</td><td>PM</td><td></td></tr><tr><td>NL</td><td>PL</td><td>61</td></tr></table>	NN	PN	62	NM	PM		NL	PL	61
NN	PN	62								
NM	PM									
NL	PL	61								
	6									

EXAMPLE OF METHOD USED  
TO GIVE A REFERENCE TO NEAREST 1000 METRES  
EXEMPLE DE LA MÉTHODE EMPLOYÉE  
POUR FIXER DES REPÈRES À 1000 MÈTRES PRÈS

REFERENCE POINT  
POINT DE REPÈRE CHURCH - ÉGLISE (as above) (ci-dessus)

SQUARE. Read letters of 100 000m square  
CARRÉ. Lire les lettres du carré de 100 000m

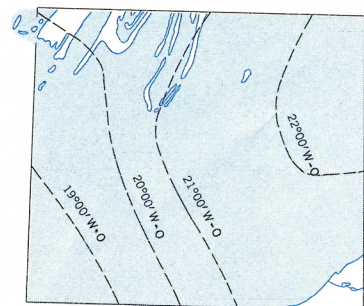
EASTING. Read number on grid line  
immédiatement à gauche de la ligne  
du quadrillage immédiatement à gauche  
du repère. Estimate tenths of a square from  
this line eastward to point.  
Estimer le nombre de dixièmes du carré  
entre cette ligne et le repère en direction est:

NORTHING. Read number on grid line  
immédiatement en-dessous du point.  
ORDONNÉE. Lire le chiffre de la ligne  
du quadrillage immédiatement en-dessous  
du repère. Estimate tenths of a square from  
this line northward to point.  
Estimer le nombre de dixièmes du carré  
entre cette ligne et le repère en direction nord:

GRID REFERENCE  
RÉFÉRENCE AU QUADRILLAGE: NU4504

If reporting beyond 18° in any direction, prefix Grid Zone  
designation as: 14VNU4504.  
Si vous faites connaître votre position à quelque un qui se  
trouve à plus de 18° peu importe la direction, indiquez  
également la zone du quadrillage tel que: 14VNU4504

THE DECLINATION OF THE COMPASS NEEDLE 1962  
DECLINAISON MAGNÉTIQUE EN 1962



The declination of the compass needle is decreasing  
5.3 minutes annually.  
La déclinaison magnétique décroît de  
5.3 minutes annuellement


Compiled by the SURVEYS AND MAPPING BRANCH,  
DEPARTMENT OF MINES AND TECHNICAL SURVEYS,  
1961 from large scale maps. Printed 1962.

Copies may be obtained from the Canada Map Office,  
Department of Energy, Mines and Resources, Ottawa,  
or your nearest map dealer.

Road, all weather.....Chemin, toute saison.....  
Wagon or winter road.....Chemin de terre ou d'hiver.....  
Trail or portage.....Sentier ou portage.....  
Town.....Ville.....  
Village or settlement.....Village ou hameau.....  
Post office.....Bureau de poste.....  
Horizontal control point.....Point géodésique.....  
Boundary monument.....Borne frontalière.....

Transverse Mercator Projection  
North American Datum 1927  
Contour interval 100 feet  
Elevations in feet above Mean Sea Level  
Partial names update 1982.

SNAPE ISLAND  
NORTHWEST TERRITORIES-QUEBEC



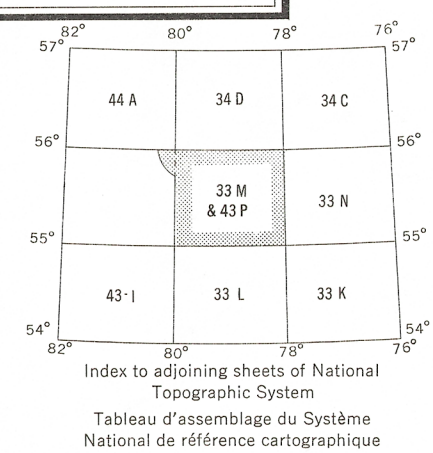
Note: Off-shore islands lie within the  
District of Keewatin, N.W.T.  
Note: Les îles du large sont dans le  
district de Keewatin (T.N.Q.)

Projection transverse de Mercator  
Réseau géodésique nord-américain unifié 1927  
Équidistance des courbes: 100 pieds  
Élévations en pieds au-dessus du niveau moyen de la mer  
Mise à jour topographique partielle effectuée en 1982.

Compilé par la DIRECTION DES LEVÉS ET DE LA CARTOGRAPHIE,  
MINISTÈRE DES MINES ET DES RELEVÉS TECHNIQUES, en 1961  
d'après les cartes à large échelle, imprimées en 1962.

Ces cartes sont en vente au Bureau des Cartes du Canada,  
ministère de l'Énergie, des Mines et des Ressources, Ottawa,  
ou chez le vendeur le plus près.

Stream  
intermittent or dry.....Cours d'eau  
intermittent ou à sec.....  
Indefinite.....Imparfait.....  
Rapids, falls.....Rapides; chutes.....  
Marsh or swamp.....Marais ou marécage.....  
Intermittent lake.....Lac intermittent.....  
Depression contours.....Courbes de coudette.....  
Spot elevation, in feet.....Repère de nivellement en pieds.....2550.



TOPOGRAPHICAL SURVEY DIRECTORATE  
SERVICE TOPOGRAPHIQUE  
DATE: 20-12-82  
C.Q. APPROVES RELEASE  
C.Q. APPROUVE

SNAPE ISLAND  
33 M & 43 P  
EDITION 1(B) EDITION

CONVERSION

33-M & 43-P