

Military users, refer to this map as: Référence de cette carte pour usage militaire:	SERIES	A 501	SÉRIE
	MAP	33 M	CARTE
	EDITION	3 MCE	ÉDITION

THE LIMITS OF THE LAND PARCELS WITHIN THE LAND CLAIM SETTLEMENT AREA ARE DEPICTED IN APPROXIMATE LOCATIONS. THE TERRITORIAL LIMITS OF NUNAVUT WILL COME INTO FORCE APRIL 1, 1999.

LES LIMITES DES PARCELLES DE TERRAIN SITUÉES À L'INTÉRIEUR DE LA ZONE DE RÉGLEMENT DES REVENDICATIONS TERRITORIALES SONT APPROXIMATIVES. LES LIMITES DÉFINISSANT LE TERRITOIRE DU NUNAVUT SERONT OFFICIELLEMENT ADOPTÉES LE 1^{er} AVRIL 1999.

ECHELLE DE CONVERSION DES ALTITUDES
CONVERSION SCALE FOR ELEVATIONS

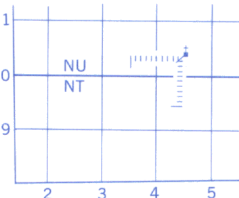
Mètres 30 20 10 0
Feet 100 50 0

100 200 300 400 500 600 700 800 900 1000 Feet

TEN THOUSAND METRE
UNIVERSAL TRANSVERSE MERCATOR GRID
ZONE 17
QUADRILLAGE DE DIX MILLE MÈTRES
TRANSVERSE UNIVERSSEL DE MERCATOR

GRID ZONE DESIGNATION DESIGNATION DE LA ZONE DU QUADRILLAGE:	100 000 m SQUARE IDENTIFICATION IDENTIFICATION DU CARRÉ DE 100 000 m	
	NM PN NL PL	62 61 6
17 U		

EXAMPLE OF METHOD USED
TO GIVE A REFERENCE TO NEAREST 1000 METRES
EXEMPLE DE LA MÉTHODE EMPLOYÉE
POUR FIXER DES REPÈRES À 1000 MÈTRES PRÈS



REFERENCE POINT
POINT DE REPÈRE CHURCH - EGLISE (as above) (ci-dessus)

SQUARE. Read letters of 100 000m square
CARRÉ. Lire les lettres du carré de 100 000m NU

EASTING. Read number on grid line immediately to left of point.
ABSCISSE. Note le chiffre de la ligne du quadrillage immédiatement à gauche du repère.
Estimate tenths of a square from this line eastward to point.
Estimer le nombre de dixièmes du carré entre cette ligne et le repère en direction est: 5/45

NORTHING. Read number on grid line immediately below point.
ORDONNÉE. Note le chiffre de la ligne du quadrillage immédiatement en-dessous du repère.
Estimate tenths of a square from this line northward to point.
Estimer le nombre de dixièmes du carré entre cette ligne et le repère en direction nord: 4/45

GRID REFERENCE
RÉFÉRENCE AU QUADRILLAGE: NU4504

If reporting beyond 18° in any direction, prefix Grid Zone designation as: 14VNU4504
Si vous faites connaître votre position à quelqu'un qui se trouve à plus de 18° peu importe la direction, indiquez également la zone du quadrillage tel que 14VNU4504

THE DECLINATION OF THE COMPASS NEEDLE 1962
DECLINAISON MAGNÉTIQUE EN 1962



The declination of the compass needle is decreasing
5.3 minutes annually.
La déclinaison magnétique décroît de
5.3 minutes annuellement

Compiled by the SURVEYS AND MAPPING BRANCH,
DEPARTMENT OF MINES AND TECHNICAL SURVEYS,
1961 from large scale maps. Printed 1962

Copies may be obtained from the Canada Map Office,
Department of Energy, Mines and Resources, Ottawa,
or your nearest map dealer.


- Road, all weather..... Chemin, toute saison.....
- Wagon or winter road..... Chemin de terre ou d'hiver.....
- Trail or portage..... Sentier ou portage.....
- Town..... Ville.....
- Village or settlement..... Village ou hameau.....
- Post office..... Bureau de poste.....
- Horizontal control point..... Point géodésique.....
- Boundary monument..... Borne frontière.....

Transverse Mercator Projection
North American Datum 1927
Contour Interval 100 feet
Elevations in feet above Mean Sea Level
Partial names update 1982
INTERIM CORRECTIONS 1996

SNAPE ISLAND

NORTHWEST TERRITORIES TERRITOIRES DU NORD-OUEST

QUEBEC QUÉBEC



Note: Off-shore islands lie within the District of Keewatin, N.W.T.

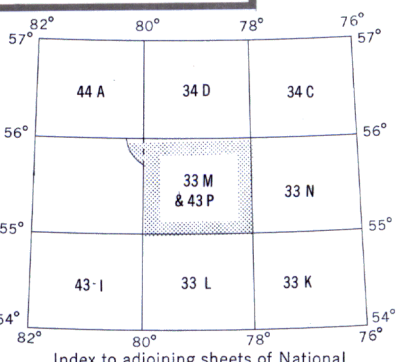
Note: Les îles du large sont dans le district de Keewatin (T.N.-O.)

Projection transverse de Mercator
Réseau géodésique nord-américain unifié 1927
Équidistance des courbes: 100 pieds
Élévations en pieds au-dessus du niveau moyen de la mer
Mise à jour toponymique partielle effectuée en 1982.
CORRECTIONS PROVISOIRES 1996

Compilée par la DIRECTION DES LEVÉS ET DE LA CARTOGRAPHIE,
MINISTÈRE DES MINES ET DES RELEVÉS TECHNIQUES, en 1961
d'après les cartes à large échelle. Imprimée en 1962.

Ces cartes sont en vente au Bureau des Cartes du Canada,
ministère de l'Énergie, des Mines et des Ressources, Ottawa,
ou chez le vendeur le plus près.

- Stream intermittent or dry..... Cours d'eau intermittent ou à sec.....
- Indefinite..... Impécis.....
- Rapids; falls..... Rapides; chutes.....
- Marsh or swamp..... Marais ou marécage.....
- Intermittent lake..... Lac intermittent.....
- Depression contours..... Courbes de cuvette.....
- Spot elevation, in feet..... Repère de nivellement en pieds.....



Index to adjoining sheets of National
Topographic System
Tableau d'assemblage du Système
National de référence cartographique