

This document was produced
by scanning the original publication.
Ce document est le produit d'une
numérisation par balayage
de la publication originale.

34 D & 44 A

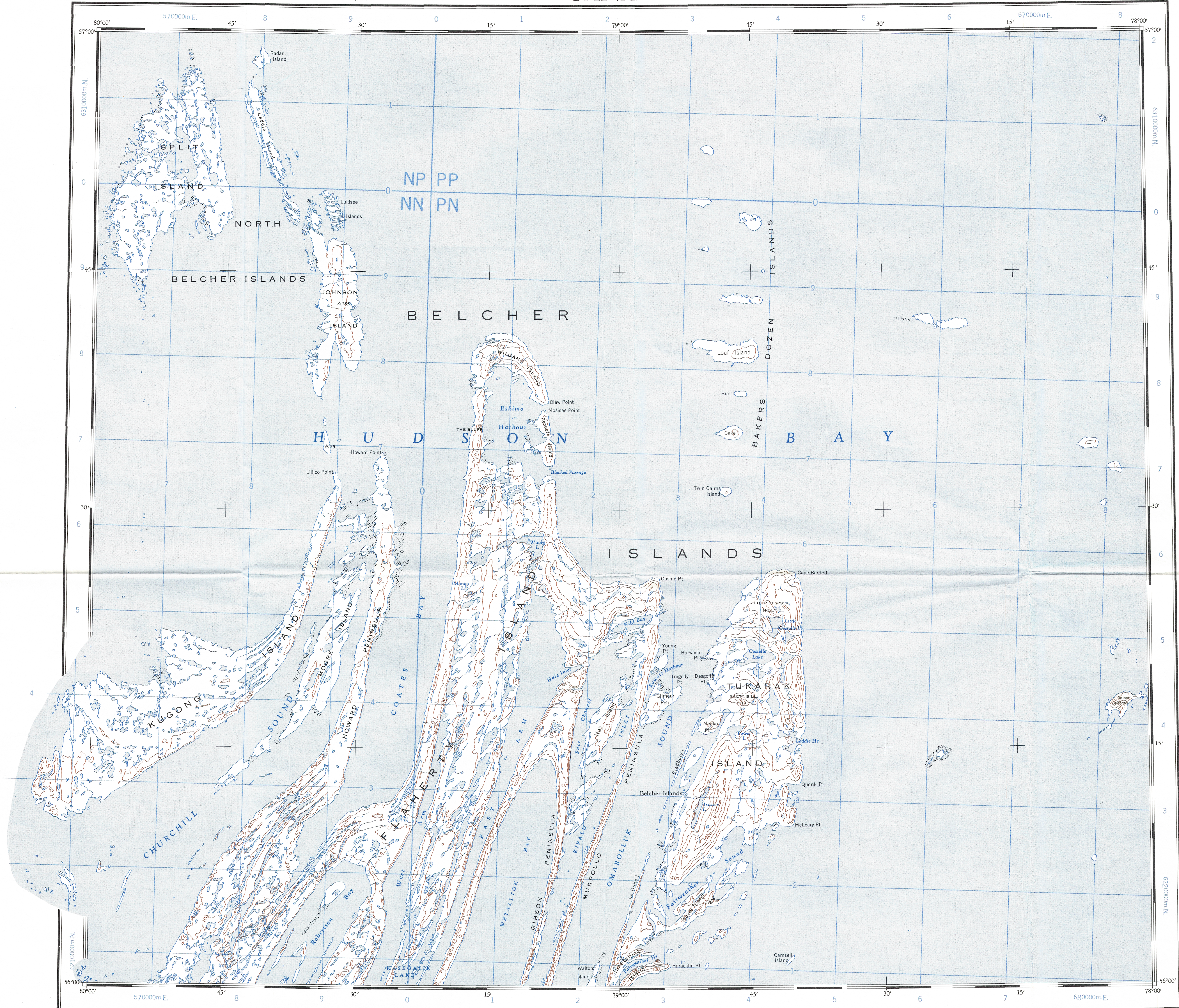
1:250,000

CANADA

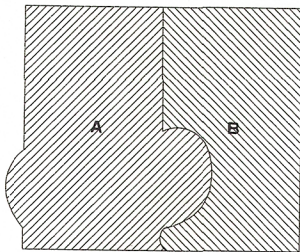
EDITION 2

34 D & 44 A

Refer to
this map as:
34 D - 44 A
EDITION 2 ASE
SERIES A 501



RELIABILITY DIAGRAM - CROQUIS D'EXACTITUDE



A - Large scale maps, photogrammetric, 1961-63.
B - Compiled, photogrammetrically from 1963-64 aerial photography.
A - Cartes à grande échelle, photogrammétrie, 1961-63.
B - Mosaïque photogramétrique d'après des photographies
aériennes prises en 1963-64.

Produced by the SURVEY AND MAPPING BRANCH, DEPARTMENT
OF ENERGY, MINES AND RESOURCES. Field surveys 1958. Printed 1967.


Magnetic declination 1967 varies from 20°44' westerly at
centre of west edge to 22°45' westerly at centre of east
edge. Mean annual change 7.6 easterly.

For complete reference see reverse side.

BELCHER ISLANDS NORTH

DISTRICT OF KEEWATIN
NORTHWEST TERRITORIES

Scale 1:250,000 Échelle

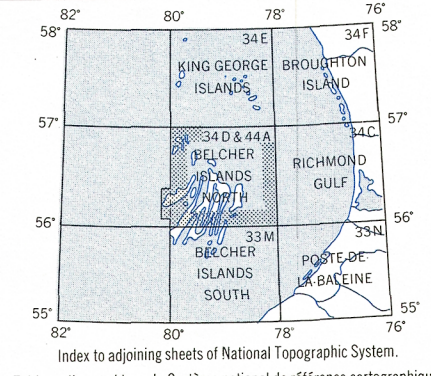


Transverse Mercator Projection
North American Datum 1927
Contour Interval 100 feet
Elevations in feet above Mean Sea Level
Copies may be obtained from the Map Distribution Office,
Department of Energy, Mines and Resources, Ottawa.

Projection Transverse de Mercator
Réseau géodésique nord-américain unifié (1927)
Équidistance des courbes: 100 pieds
Élévations en pieds au-dessus du niveau moyen de la mer
Ces cartes sont en vente au Bureau de distribution des cartes,
ministère de l'Énergie, des Mines et des Ressources, Ottawa.

Établi par la DIRECTION DES LEVÉS ET DE LA CARTOGRAPHIE, MINISTÈRE
DE L'ÉNERGIE DES MINES ET DES RESSOURCES. Levés sur le terrain en 1958.
Imprimé en 1967.

La déclinaison magnétique pour 1967 varie de 20°44' Ouest
au centre de la limite Ouest à 22°45' Ouest au centre de la
limite Est. Variation moyenne annuelle 7.6 Est.
Pour une liste complète de signes, voir au verso.



Index to adjoining sheets of National Topographic System.
Tableau d'assemblage du Système national de référence cartographique.

TEN THOUSAND METRE
UNIVERSAL TRANSVERSE MERCATOR GRID
ZONE 17

BELCHER ISLANDS NORTH
34 D & 44 A
EDITION 2

34 D & 44 A