

This document was produced
by scanning the original publication.
Ce document est le produit d'une
numérisation par balayage
de la publication originale.

34 K

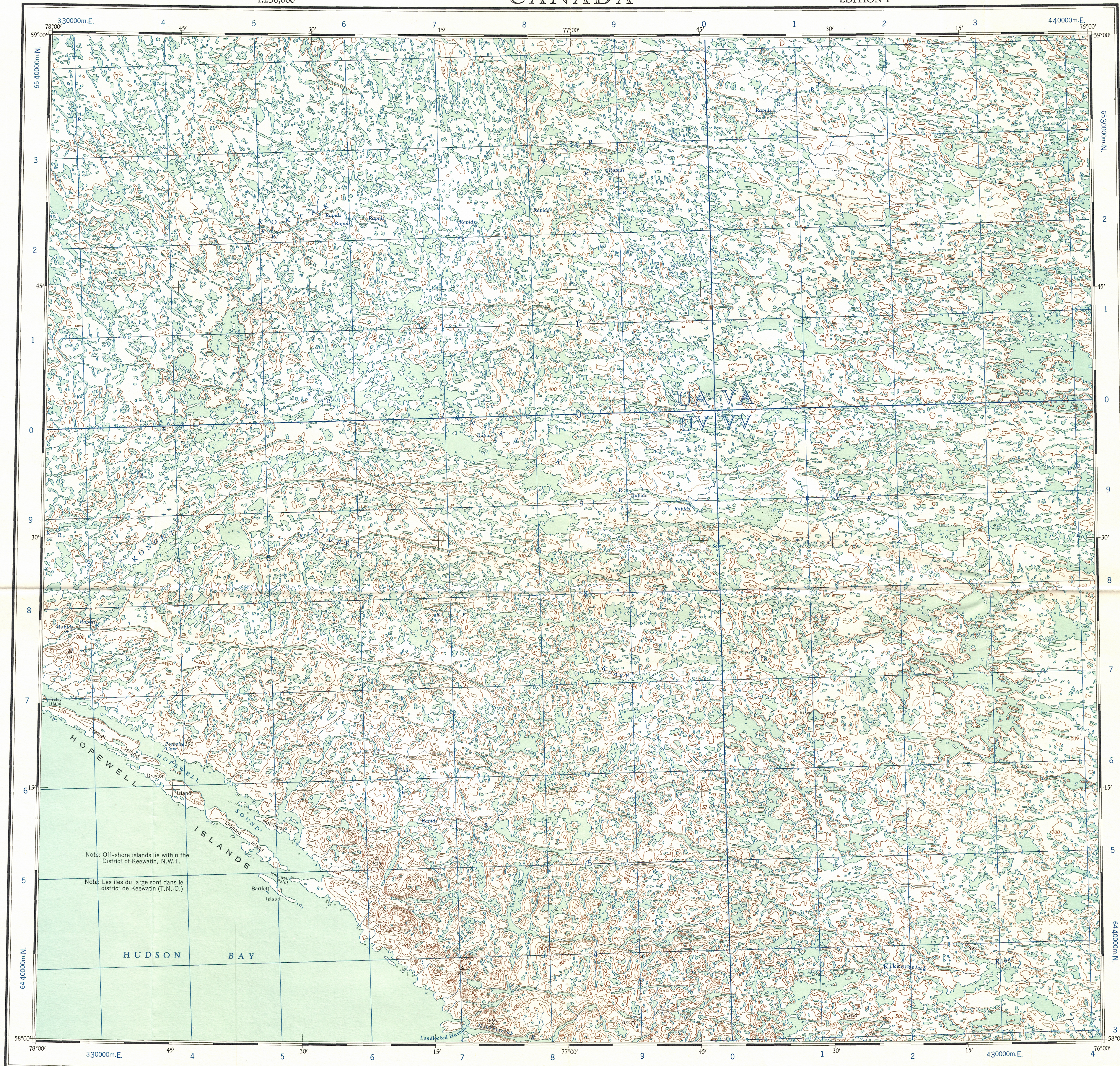
1:250,000

CANADA

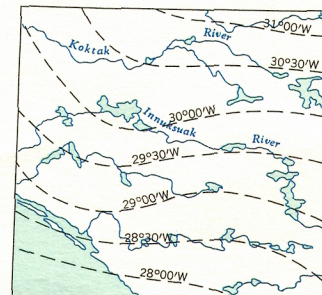
EDITION 1

34 K

Refer to
this map as:
34 K
EDITION 1 ASE
SERIES A 501



THE DECLINATION OF THE COMPASS NEEDLE 1962
DECLINAISON MAGNETIQUE EN 1962



The declination of the compass needle is decreasing
7 minutes annually.
La déclinaison magnétique décroît de
7 minutes annuellement

Compiled, 1958-60, by the SURVEYS AND MAPPING BRANCH,
DEPARTMENT OF MINES AND TECHNICAL SURVEYS,
from air photographs taken in 1955 and 1956. Field surveys 1957.
Imprimé en 1963.


Copies may be obtained from the Map Distribution Office,
Department of Mines and Technical Surveys, Ottawa.

Road, all weather Chemin, toute saison
Wagon or winter road Chemin de terre ou d'hiver
Trail or portage Sentier ou portage
Town Ville
Village or settlement Village ou hameau
Post office Bureau de poste
Horizontal control point Point géodésique
Boundary monument Borée frontalière

Transverse Mercator Projection
North American Datum 1927
Contour Interval 100 feet
Elevations in feet above Mean Sea Level

INNUKSUAK RIVER
QUÉBEC

Scale 1:250,000 Échelle

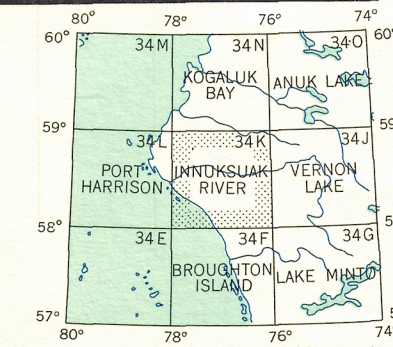


Projection Transverse de Mercator
Réseau géodésique nord-américain unifié (1927)
Équidistance des courbes: 100 pieds
Élévations en pieds au-dessus du niveau moyen de la mer

Rédigé en 1958-60, par la DIRECTION DES LEVÉS ET DE
LA CARTOGRAPHIE, MINISTÈRE DES MINES ET DES
LEVÉS TECHNIQUES, d'après les photographies aériennes prises
en 1955 et 1956. Travaux exécutés sur le terrain en 1957.
Imprimé en 1963.

Ces cartes sont en vente au Bureau de distribution des cartes,
ministère des Mines et des Levés techniques, Ottawa.

Stream Cours d'eau
intermittent or dry Intermittent ou à sec
Indefinite Imprécis
Rapids; falls Rapides; chutes
Marsh or swamp Marais ou marécage
Intermittent lake Lac intermittent
Depression contours Courbes de cuvette
Spot elevation, in feet Repère de nivellement en pieds 2550



Index to adjoining sheets of National
Topographic System
Tableau d'assemblage du Système de
Référence Cartographique National

TEN THOUSAND METRE
UNIVERSAL TRANSVERSE MERCATOR GRID
ZONE 18

INNUKSUAK RIVER
34 K
EDITION 1