

34 N 34 M

This document was produced by scanning the original publication.

A - Compiled, photogrammetrically, from 1955, 1956, 1958 and 1964 aerial photography.

A - Révisé photographiquement d'après des photographies aériennes prises en 1955, 1956, 1958 et 1964.

34 N et 34 M (Partie)

ÉDITION 2(B)

CANADA

EDITION 2(B)

34 N and 34 M (Part)

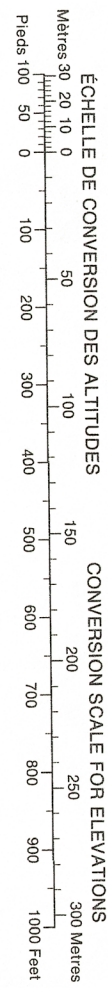
Référence de cette carte pour usage militaire: Military users, refer to this map as: SÉRIE A 501 SERIES CARTE 34 N&M MAP ÉDITION 2 MCE EDITION

GLOSSAIRE GLOSSARY

Abandonné, dé Abandoned
Caban Cabin
Chemin d'hiver Winter Road
Chemin privé Private Road
En construction Under Construction
Feu Fire
Fondrière à filaments String Bog
Fosse Ditch
Ligne arpentée Surveyed Line
Oléoduc Oil Pipeline
Parc Park
Position approximative Position Approximate
Puits Well
Souterrain Underground
Terrain de camping Campsite
Traversier Ferry
Pour un glossaire complet, voir au verso
For a complete glossary see reverse side

ABBREVIATIONS ABBREVIATIONS

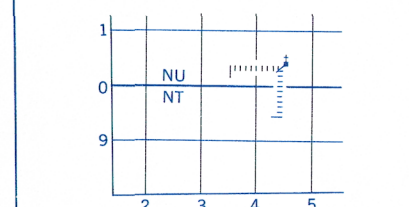
Aband. Abandoned, dé Abandoned
CtE Comté County
GRC Gendarmerie Royale Canadienne
Ri Réserve indienne Indian Reserve
Trav Traversier Ferry



QUADRILLAGE DE DIX MILLE MÈTRES
TRANSVERSE UNIVERSEL DE MERCATOR
ZONE 17-18
TEN THOUSAND METRE
UNIVERSAL TRANSVERSE MERCATOR GRID

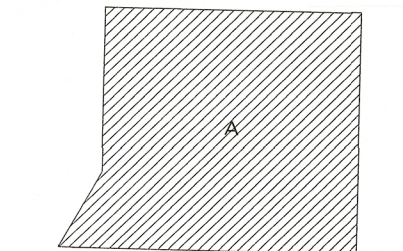
DESIGNATION DE LA ZONE DU QUADRILLAGE: GRID ZONE DESIGNATION:	IDENTIFICATION DU CARRÉ DE 100 000 m 100 000 m SQUARE IDENTIFICATION:						
17V-18V	<table><tr><td>PS</td><td>UB</td><td>VB</td></tr><tr><td>PR</td><td>UA</td><td>VA</td></tr></table> <div>66</div> <div>4</div>	PS	UB	VB	PR	UA	VA
PS	UB	VB					
PR	UA	VA					

EXEMPLE DE LA MÉTHODE EMPLOYÉE POUR FIXER DES RÉFÈRES À 1000 MÈTRES PRÈS
EXAMPLE OF METHOD USED TO GIVE A REFERENCE TO NEAREST 1000 METRES



POINT DE RÉFÈRE
REFERENCE POINT
CARRÉ: Lire les lettres du carré de 100 000m
SQUARE: Read letters of 100 000m square
ABSCISSE: Notez le chiffre de la ligne du quadrillage immédiatement à gauche du repère:
EASTING: Read number on grid line immediately to left of point.
Estimer le nombre de dixièmes du carré entre cette ligne et le repère en direction est:
Estimate tenths of a square from this line eastward to point.
ORDONNÉE: Notez le chiffre de la ligne du quadrillage immédiatement en dessous du repère:
NORTHING: Read number on grid line immediately below point.
Estimer le nombre de dixièmes du carré entre cette ligne et le repère en direction nord:
Estimate tenths of a square from this line northward to point.
RÉFÉRENCE AU QUADRILLAGE: GRID REFERENCE: NU4504
Si vous faites connaître votre position à quelqu'un qui se trouve à plus de 18°, peu importe la direction, indiquez également le zone de quadrillage tel que NU450404.
If reporting beyond 18° in any direction, prefix Grid Zone designation as: 14VN450404

RELIABILITY DIAGRAM - CROQUIS D'EXACTITUDE



Compiled 1959-60, by the SURVEYS AND MAPPING BRANCH, DEPARTMENT OF ENERGY, MINES AND RESOURCES. Field surveys 1957. Printed 1967.
Magnetic declination 1967 varies from 28°22' westerly at centre of west edge to 31°47' westerly at centre of east edge. Mean annual change 11.5 easterly.
For complete reference see reverse side.
Partial names update 1982.

Off shore islands lie within the District of Keewatin, N.W.T.

Les îles du large font partie du district de Keewatin, T.N.-O.

KOGALUK BAY
QUÉBEC - NORTHWEST TERRITORIES

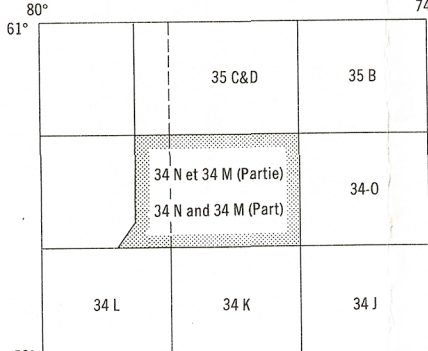
Scale 1:250 000 Échelle



Transverse Mercator Projection
North American Datum 1927
Contour interval 100 feet
Elevations in feet above Mean Sea Level
Altitudes en pieds
Copies may be obtained from the Canada Map Office, Department of Energy, Mines and Resources, Ottawa, or your nearest map dealer.
Ces cartes sont en vente au Bureau des Cartes du Canada, ministère de l'Énergie, des Mines et des Ressources, Ottawa, ou chez le vendeur le plus près.

Rédigé en 1959-60, par la DIRECTION DES LEVÉS ET DE LA CARTOGRAPHIE, MINISTÈRE DE L'ÉNERGIE, DES MINES ET DES RESSOURCES. Levés sur le terrain en 1957. Imprimé en 1967.
La déclinaison magnétique pour 1967 varie de 28°22' Ouest au centre de la limite Ouest à 31°47' Ouest au centre de la limite Est. Variation moyenne annuelle 11.5 Est.
Pour une liste complète de signes voir au verso.
Mis à jour topographique partielle effectuée en 1982.

TOPOGRAPHICAL SURVEY DIRECTORATE
SERVICE TOPOGRAPHIQUE
DATE 22-2-83
C.Q. APPROVES RELEASE
C.Q. APPROUVE



KOGALUK BAY
34 N et 34 M (Partie)
34 N and 34 M (Part)
EDITION 2(B) EDITION

CONVERSION