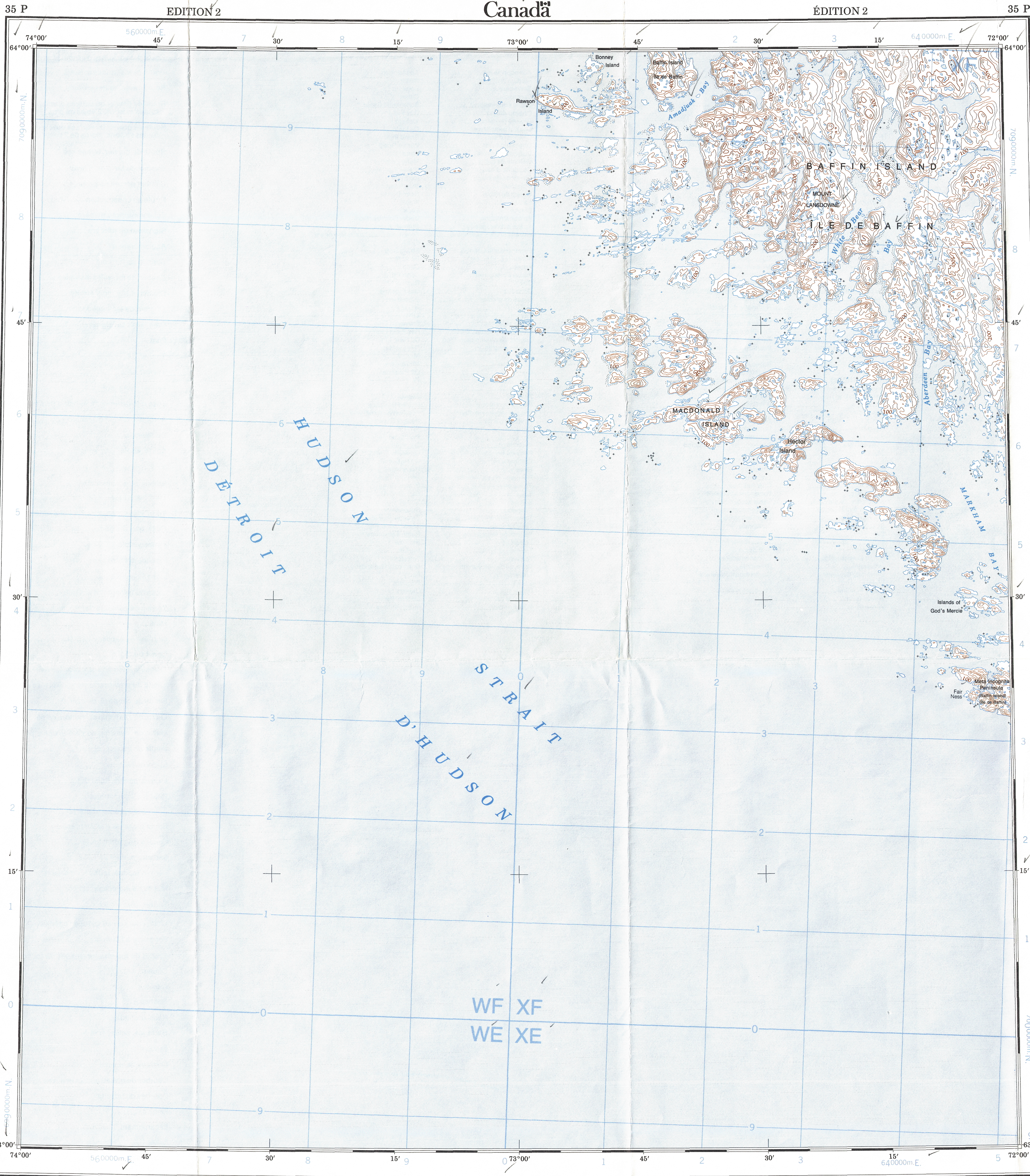


Ce document est le produit d'une numérisation par balayage de la publication originale.

This document was produced by scanning the original publication.

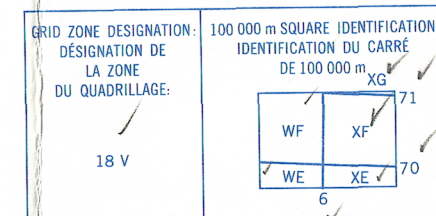


MACDONALD ISLAND
35 P
EDITION 2 ÉDITION

Military users, refer to this map as:
Référence de cette carte pour usage militaire:

SERIES	A 501	SÉRIE
MAP	35 P	CARTE
EDITION	2 MCE	ÉDITION

TEN THOUSAND METRE
UNIVERSAL TRANSVERSE MERCATOR GRID
ZONE 18
QUADRILLAGE UNIVERSEL TRANSVERSE DE MERCATOR
DE DIX MILLÉ MÈTRES



EXAMPLE OF METHOD USED TO GIVE A REFERENCE TO NEAREST 1000 METRES
EXEMPLE DE LA MÉTHODE EMPLOYÉE POUR FIXER DES REPÈRES À 1000 MÈTRES PRÈS

REFERENCE POINT POINT DE REPÈRE	CHURCH-ÉGLISE	(or above) (ci-dessus)
SQUARE: Read letters of 100 000m square CARRÉ: Lire les lettres du carré de 100 000m	NU	
EASTING: Read number on grid line immediately to left of point. ABSCISSE: Lire le chiffre de la ligne du quadrillage immédiatement à gauche du repère.	4	
Estimate tenths of a square from this line eastward to point. Estimer le nombre de dixièmes du carré entre cette ligne et le repère en direction est:	5	
NORTHING: Read number on grid line immediately below point. ORDONNÉE: Lire le chiffre de la ligne du quadrillage immédiatement en dessous du repère.	0	
Estimate tenths of a square from this line northward to point. Estimer le nombre de dixièmes du carré entre cette ligne et le repère en direction nord:	4	
GRID REFERENCE: RÉFÉRENCE AU QUADRILLAGE:	NU4504	

If reporting beyond 18° in any direction, prefix Grid Zone designation as: 14VNU4504
Si vous faites connaître votre position à quelqu'un qui se trouve à plus de 18°, peu importe la direction, indiquez également la zone du quadrillage tel que: 14VNU4504

TO RANSAY
FOR REPAIRS
15-07-86
MAD
commenté 27/08/86 km

TOPOGRAPHICAL SURVEY DIRECTORATE
SERVICE TOPOGRAPHIQUE
DATE 15-07-86
C.Q. APPROVES RELEASE
C.Q. APPROUVE

PRODUCED BY THE SURVEYS AND MAPPING BRANCH,
DEPARTMENT OF ENERGY, MINES AND RESOURCES, INFORMATION CURRENT AS SHOWN IN DIAGRAM, PUBLISHED IN 1986.
COPIES MAY BE OBTAINED FROM THE CANADA MAP OFFICE,
DEPARTMENT OF ENERGY, MINES AND RESOURCES, OTTAWA,
OR YOUR NEAREST MAP DEALER.
© 1986, HER MAJESTY THE QUEEN IN RIGHT OF CANADA,
DEPARTMENT OF ENERGY, MINES AND RESOURCES.

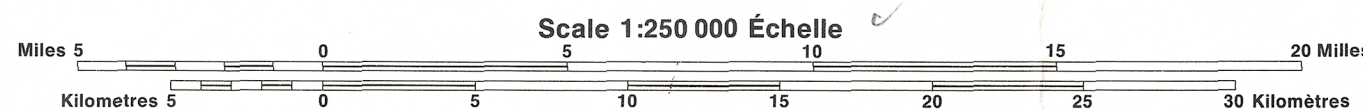
Information concerning bench marks and horizontal survey monuments can be obtained from Geodetic Survey, Surveys and Mapping Branch, Ottawa.

MACDONALD ISLAND
DISTRICT OF FRANKLIN DISTRICT DE FRANKLIN
NORTHWEST TERRITORIES TERRITOIRES DU NORD-OUEST

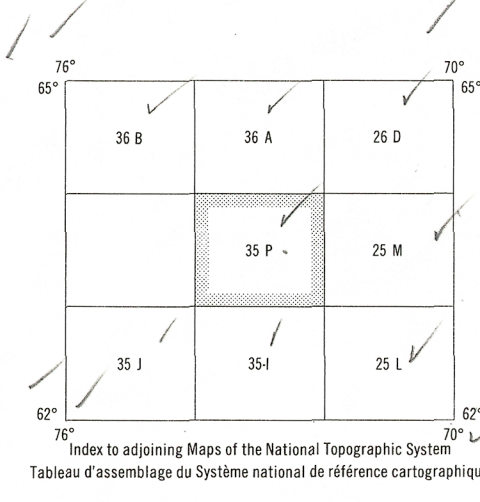
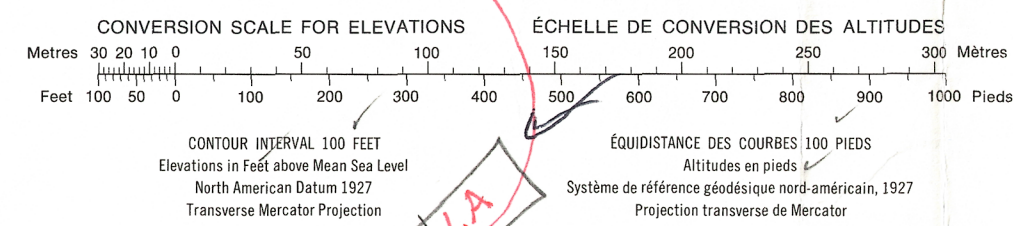
Pour tout renseignement concernant les repères et bornes altimétriques, s'adresser aux levés géodésiques, Direction des levés et de la cartographie, Ottawa.

ÉTABLIE PAR LA DIRECTION DES LEVÉS ET DE LA CARTOGRAPHIE,
MINISTÈRE DE L'ÉNERGIE, DES MINES ET DES RESSOURCES,
RÉVISIONS À JOUR TELS QU'INDIQUÉS AU DIAGRAMME,
PUBLÉE EN 1986.
CES CARTES SONT EN VENTE AU BUREAU DES CARTES DU
CANADA, MINISTÈRE DE L'ÉNERGIE, DES MINES ET DES RESSOURCES,
OTTAWA, OU CHEZ LE VENDEUR LE PLUS PRÈS.
© 1986, SA MAJESTÉ LE ROI DU CHEF DU CANADA,
MINISTÈRE DE L'ÉNERGIE, DES MINES ET DES RESSOURCES.

Roads: Routes
cart track: de terre
trail, cut line or portage: sentier, percée ou portage
FOR COMPLETE REFERENCE SEE REVERSE SIDE POUR UNE LISTE COMPLÈTE DES SIGNES, VOIR AU VERSO



Magnetic declination 1985 varies from 38°27' westerly at centre of west edge to 32°34' westerly at centre of east edge. Mean annual change decreasing 10.5'.
En 1985, la déclinaison magnétique varie de 38°27' au centre du bord ouest à 32°34' au centre du bord est. La variation annuelle moyenne décroît de 10.5'.



MACDONALD ISLAND
35 P
EDITION 2 ÉDITION

Energy, Mines and Resources Canada
Énergie, Mines et Ressources Canada

This map was checked in 1982 and found to be up-to-date in all major features.
Cette carte a été vérifiée en 1982, nous avons constaté que toutes ses caractéristiques principales étaient à jour.