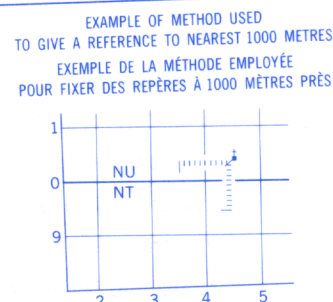
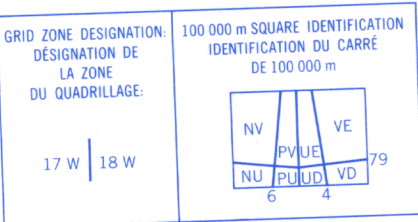


Military users,
refer to this map as:
Référence de cette carte
pour usage militaire:

SERIES A 501
MAP 37 G
ÉDITION 2 MCE

SÉRIE
CARTE
ÉDITION

TEN THOUSAND METRE
UNIVERSAL TRANSVERSE MERCATOR GRID
ZONES 17 & 18
QUADRILLAGE UNIVERSSEL TRANSVERSE DE MERCATOR
DE DIX MILLE MÈTRES



REFERENCE POINT
POINT DE REPÈRE

CHURCH - ÉGLISE (as above)
(ci-dessus)

SQUARE: Read letters of 100 000m square
CARRÉ: Lire les lettres du carré de 100 000 m

EASTING: Read number on grid line
immediately to left of point.
ABSCISSE: Noter le chiffre de la ligne
du quadrillage immédiatement à gauche
du repère.
Estimate tenths of a square from
this line eastward to point.
Estimer le nombre de dixièmes du carré
entre cette ligne et le repère en direction est.

NORTHING: Read number on grid line
immediately below point.
ORDONNÉE: Noter le chiffre de la ligne
du quadrillage immédiatement en dessous
du repère.
Estimate tenths of a square from
this line northward to point.
Estimer le nombre de dixièmes du carré
entre cette ligne et le repère en direction nord.

GRID REFERENCE:
RÉFÉRENCE AU QUADRILLAGE: NU4504

If reporting beyond 18° in any direction, prefix Grid Zone
designation as: 14VNU4504.
Si vous faites connaître votre position à quelqu'un qui se
trouve à plus de 18° peu importe la direction, indiquez
également la zone du quadrillage tel que 14VNU4504

PRODUCED BY THE CANADA CENTRE FOR MAPPING,
DEPARTMENT OF ENERGY, MINES AND RESOURCES
INFORMATION CURRENT AS SHOWN IN DIAGRAM, PUBLISHED
1995.
© 1995, HER MAJESTY THE QUEEN IN RIGHT OF CANADA,
DEPARTMENT OF ENERGY, MINES AND RESOURCES.

Information concerning bench marks and horizontal survey
instruments can be obtained from Geodetic Survey, Canada
Centre for Surveying, Ottawa.

INTERIM CORRECTIONS 1993.

ICEBOUND LAKES

NUNAVUT


Pour tout renseignement concernant les repères de nivellement
et les bornes géodésiques, prière de s'adresser à la Division
des levés géodésiques, Centre canadien des levés, Ottawa.

ÉTABLI PAR LE CENTRE CANADIEN DE CARTOGRAPHIE,
MINISTÈRE DE L'ÉNERGIE, DES MINES ET DES RESSOURCES
RENSEIGNEMENTS À JOUR TELS QU'INDIQUÉS DANS LE
DIAGRAMME PUBLIÉ EN 1995.
© 1995, SA MAJESTÉ LA REINE DU CHEF DU CANADA,
MINISTÈRE DE L'ÉNERGIE, DES MINES ET DES RESSOURCES.

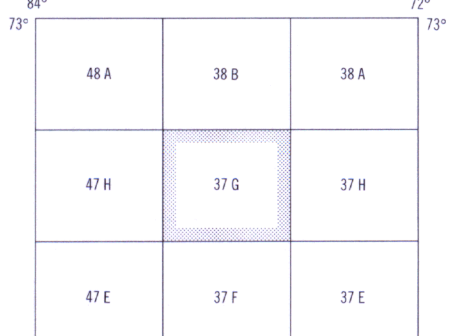
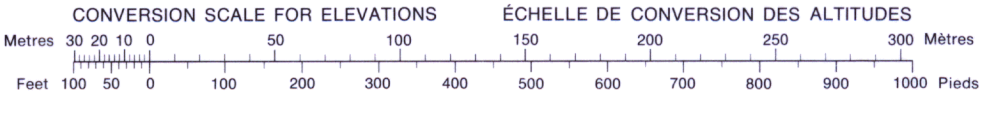
CORRECTIONS PROVISOIRES 1993.

Roads: Routes:
cart track: de terre:
trail, cut line or portage: sentier, percée ou portage:

FOR COMPLETE REFERENCE SEE REVERSE SIDE POUR UNE LISTE COMPLÈTE DES SIGNES, VOIR AU VERSO



THE MAGNETIC COMPASS MAY BE ERRATIC IN THIS AREA.
LA BOUSSOLE SERA PEUT-ÊTRE INSTABLE DANS CETTE RÉGION.
Magnetic declination 1995 varies from 54°52' westerly at centre of
west edge to 55°15' westerly at centre of east edge. Mean annual
change decreasing 21.7'.
En 1995, la déclinaison magnétique varie de 54°52' vers l'ouest au
centre du bord ouest à 55°15' vers l'ouest au centre du bord est. La
variation annuelle moyenne décroît de 21,7'.



ICEBOUND LAKES
37 G
EDITION 2 ÉDITION

ICEBOUND LAKES
37 G
EDITION 2 ÉDITION