

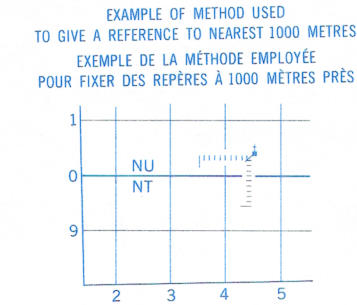


Military users,  
refer to this map as:  
Référence de cette carte  
pour usage militaire:

This document was produced  
numérisation par télécopie  
by scanning the original production  
de la publication originale

TEN THOUSAND METRE  
UNIVERSAL TRANSVERSE MERCATOR GRID  
ZONE 16  
QUADRILLAGE UNIVERSEL: TRANSVERSE DE MERCATOR  
DE DIX MILLE MÈTRES

GRID ZONE DESIGNATION DESIGNATION DE LA ZONE DU QUADRILLAGE	100 000 m SQUARE IDENTIFICATION IDENTIFICATION DU CARRÉ DE 100 000 m
EH FH EG FG	52 51
16 T	6



REFERENCE POINT  
POINT DE RÉFÉRENCE

SQUARE: Read letters of 100 000m square  
CARRÉ: Lire les lettres du carré de 100 000m

EASTING: Read number on grid line  
immediately to left of point.  
ORDONNÉE: Lire le chiffre de la ligne  
du quadrillage immédiatement à gauche  
du repère.

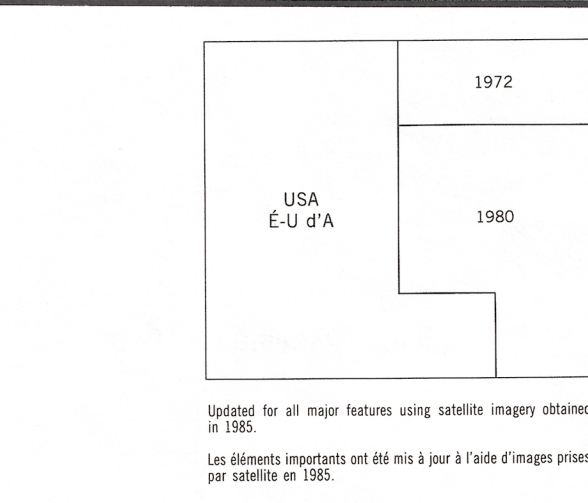
Estimate tenths of a square from  
this line eastward to point.  
Estimer le nombre de dixièmes du carré  
entre cette ligne et le repère en direction est.

NORTHING: Read number on grid line  
immediately below point.  
ORDONNÉE: Lire le chiffre de la ligne  
du quadrillage immédiatement en dessous  
du repère.

Estimate tenths of a square from  
this line northward to point.  
Estimer le nombre de dixièmes du carré  
entre cette ligne et le repère en direction nord.

GRID REFERENCE: NU4504  
RÉFÉRENCE AU QUADRILLAGE: NU4504

If reporting beyond 18° in any direction, prefix Grid Zone  
designation as 14VNU4504  
Si vous faites connaître votre position à quelque un qui se  
trouve à plus de 18° par rapport à la direction, indiquez  
également la zone du quadrillage tel que 14VNU4504



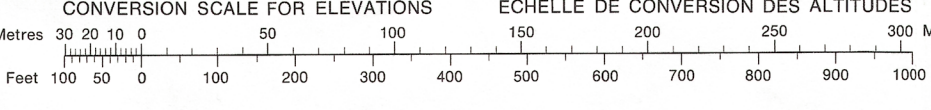

PRODUCED BY THE CANADA CENTRE FOR MAPPING,  
DEPARTMENT OF ENERGY, MINES AND RESOURCES.  
DERIVED FROM 1:50 000 MAPS. INFORMATION CURRENT AS  
SHOWN IN DIAGRAM. PUBLISHED IN 1989.

USA PORTION (1983), SUPPLIED BY THE UNITED STATES  
GEOLOGICAL SURVEY.

COPIES MAY BE OBTAINED FROM THE CANADA MAP OFFICE,  
DEPARTMENT OF ENERGY, MINES AND RESOURCES, OTTAWA,  
OR YOUR NEAREST MAP DEALER.

© 1989, HER MAJESTY THE QUEEN IN RIGHT OF CANADA.  
DEPARTMENT OF ENERGY, MINES AND RESOURCES.

# SAULT STE MARIE CANADA UNITED STATES OF AMERICA CANADA ÉTATS-UNIS D'AMÉRIQUE



TOPOGRAPHICAL SURVEY DIRECTORATE  
SERVICE TOPOGRAPHIQUE

DATE 17-07-80

Q.C. APPROVES RELEASE  
C.Q. APPROUVE

SAULT STE MARIE  
41 K  
EDITION 3 ÉDITION