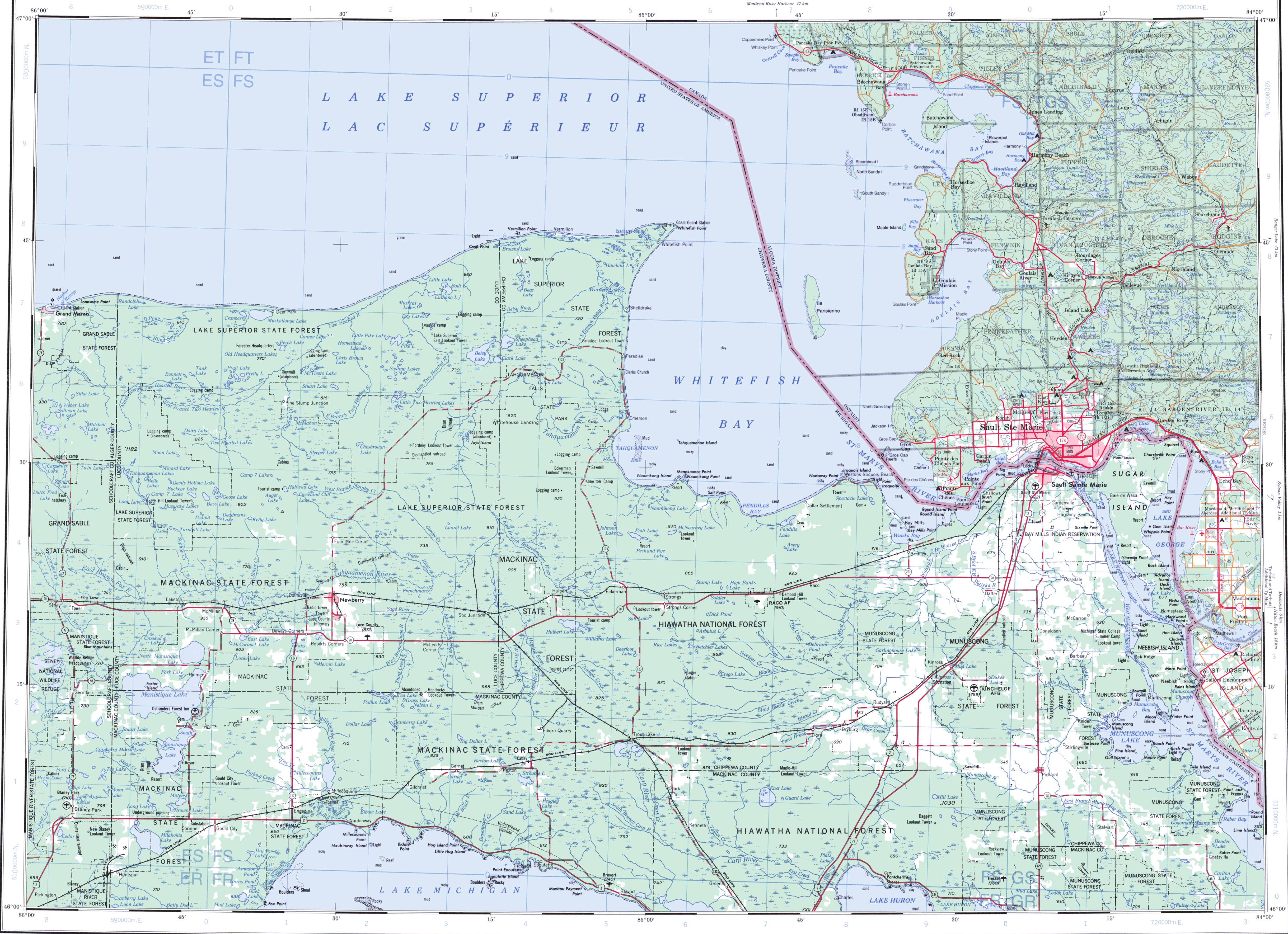


Military users, refer to this map as: Référence de cette carte pour usage militaire:	SERIES MAP EDITION	A 501 41 K 4 MCE	SERIE CARTE ÉDITION
---	--------------------------	------------------------	---------------------------

METRIC/MÉTRIQUE

METRIC/MÉTRIQUE




PRODUCED BY THE CANADA CENTRE FOR MAPPING
NATURAL RESOURCES CANADA. UPDATED FROM LARGE
SCALE MAPS. INFORMATION CURRENT AS SHOWN IN
DIAGRAM. USA PORTION COPIED IN PART FROM MAPS (1963)
SUPPLIED BY THE UNITED STATES GEOLOGICAL SURVEY.
PUBLISHED 1996.
COPIES MAY BE OBTAINED FROM THE CANADA MAP OFFICE,
OTTAWA, OR YOUR NEAREST MAP DEALER.
©1996. HER MAJESTY THE QUEEN IN RIGHT OF CANADA.

Information concerning bench marks and horizontal survey
monuments can be obtained from Geodetic Survey, Canada Centre
for Surveying, Ottawa.

SAULT STE MARIE

CANADA UNITED STATES OF AMERICA
CANADA ÉTATS-UNIS D'AMÉRIQUE

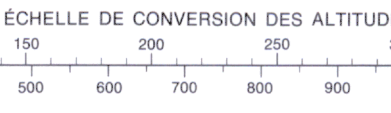


Magnetic declination 1996 varies from 5°02' westerly at centre of
west edge to 7°12' westerly at centre of east edge. Mean annual
change increasing 3.6'.

En 1996, la déclinaison magnétique varie de 5°02' vers l'ouest au
centre du bord ouest à 7°12' vers l'ouest au centre du bord est. La
variation annuelle moyenne s'accroît de 3.6'.

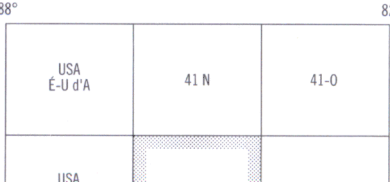
Pour tout renseignement concernant les repères de nivellement et
les bornes géodésiques, prières de s'adresser à la Division des bornes
géodésiques, Centre canadien des levés, Ottawa.

ÉTABLI PAR LE CENTRE CANADIEN DE CARTOGRAPHIE
RESSOURCES NATURELLES CANADA. MISE À JOUR À L'ÉCHELLE
CARTES À GRANDE ÉCHELLE. RENSEIGNEMENTS À JOUR TELS
QU'INDIQUÉS DANS LE DIAGRAMME. PARTIE AMÉRICAINE
REPRODUITE EN PARTIE DES CARTES (1963) FOURNIES PAR LE
GEOLOGICAL SURVEY DES ÉTATS-UNIS, PUBLIÉES EN 1996.
Ces cartes sont en vente au BUREAU DES CARTES DU
CANADA, OTTAWA, OU CHEZ LE VENDEUR LE PLUS PRÈS.
©1996. SA MAJESTÉ LA REINE DU CHEF DU CANADA.



CONTOUR INTERVAL 50 METRES IN CANADA
CONTOUR INTERVAL 50 FEET IN USA
AUXILIARY CONTOUR INTERVAL 25 FEET IN USA
Elevations in Metres above Mean Sea Level

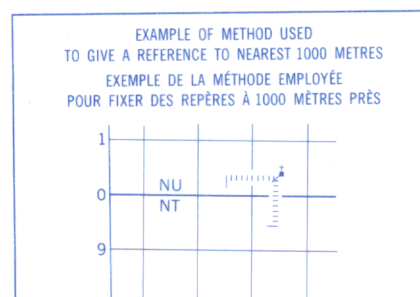
ÉCHELLE DE CONVERSION DES ALTITUDES
ÉQUIDISTANCE DES COURBES AUX É.-U. À 50 PIEDS
ÉQUIDISTANCE DES COURBES AUX É.-U. À 25 PIEDS
Altitudes en mètres



Index to adjoining Maps of the National Topographic Survey
Tableaux d'assemblage du Système national de référence cartographique

TEN THOUSAND METRE
UNIVERSAL TRANSVERSE MERCATOR GRID
ZONE 16
QUADRILLAGE UNIVERSEL TRANSVERSE DE MERCA-
TOR DE DIX MILLE MÈTRES

GRID ZONE DESIGNATION DESIGNATION DE LA ZONE DU QUADRILLAGE:	100 000 m SQUARE IDENTIFICATION IDENTIFICATION DU CARRÉ DE 100 000 m															
16 T	<table><tr><td>ET</td><td>FT</td><td>GT</td><td rowspan="2">52</td></tr><tr><td>ES</td><td>FS</td><td>GS</td></tr><tr><td>ER</td><td>FR</td><td>GR</td><td>51</td></tr><tr><td></td><td>6</td><td>7</td><td></td></tr></table>	ET	FT	GT	52	ES	FS	GS	ER	FR	GR	51		6	7	
ET	FT	GT	52													
ES	FS	GS														
ER	FR	GR	51													
	6	7														



REFERENCE POINT CHURCH - EGLISE (as shown) (ci-dessus)
NU
SQUARE. Read letters of 100 000 square
CARRÉ. Lire les lettres du carré de 100 000 m
ABSCISSE. Note le chiffre de la ligne
du quadrillage immédiatement à gauche
du repère.
Easting. Read number on grid line
immédiatement à gauche du repère.
ORDONNÉE. Note le chiffre de la ligne
du quadrillage immédiatement en dessous
du repère.
Estimate tenths of a square from
this line eastward to point.
Estimer le nombre de dixièmes du carré
entre cette ligne et le repère en direction est.
NORTHING. Read number on grid line
immédiatement below point.
ORDONNÉE. Note le chiffre de la ligne
du quadrillage immédiatement en dessous
du repère.
Estimate tenths of a square from
this line northward to point.
Estimer le nombre de dixièmes du carré
entre cette ligne et le repère en direction nord.
GRID REFERENCE
RÉFÉRENCE AU QUADRILLAGE
NU4504
If reporting beyond 18° in any direction, prefix Grid Zone
designation as 14NVA4504.
Si vous faites connaître votre position à quelqu'un qui se
trouve à plus de 18° pour indiquer la direction, indiquez
également la zone du quadrillage tel que 14NVA4504.

SAULT STE MARIE
41 K
EDITION 4 ÉDITION