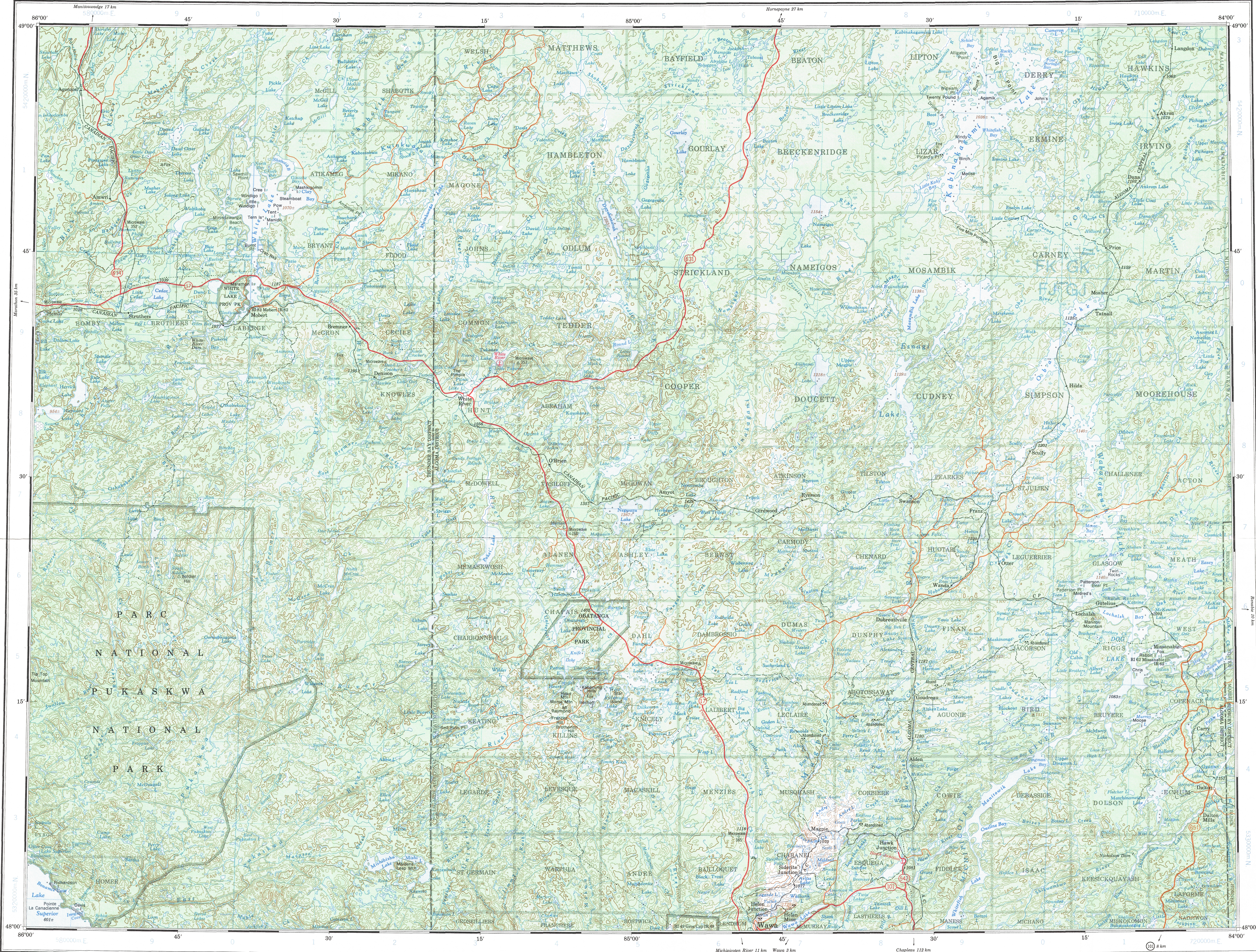


This document was produced
numération par balayage
de la publication originale.



Military users
refer to this map as:
Référence de cette carte
pour usage militaire:

SERIES A 501 SÉRIE
MAP 42 C CARTE
EDITION 2 MCE ÉDITION

GLOSSARY GLOSSAIRE

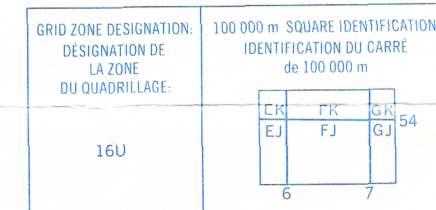
Abandoned	Abandonné, ée
Cabin	Cabine
Campsite	Terrain de camping
Ditch	Fossé
Ferry	Traversier
Fire	Feu
Oil Pipeline	Ouïeduc
Par	Parc
Position Approximate	Position approximative
Private Road	Chemin privé
String Bag	Famillière à filements
Survey Line	Ligne arpentée
Under Construction	En construction
Underground	Souterrain
Well	Puits
Winter Road	Chemin d'hiver

For a complete glossary see reverse side
Pour un glossaire complet, voir au verso

ABBREVIATIONS ABRÉVIATIONS

Aband	Abandonné, ée
CO	County
Fy	Ferry
IR	Indian Reserve
Micro	Microwave
RCMP	Royal Canadian Mounted Police
	Gendarmerie Royale Canadienne

TEN THOUSAND METRE
UNIVERSAL TRANSVERSE MERCATOR GRID
ZONE 16
QUADRILLAGE DE DIX MILLE MÈTRES
TRANSVERSE UNIVERSEL DE MERCATOR



EXAMPLE OF METHOD USED
TO GIVE A REFERENCE TO NEAREST 1000 METRES
EXEMPLE DE LA MÉTHODE EMPLOYÉE
POUR FIXER DES REPÈRES À 1000 MÈTRES PRÈS

REFERENCE POINT
POINT DE REPÈRE

CHURCH-ÉGLISE (as above)
(ci-dessus)

SQUARE: Road letters of 100,000m square
CARRÉ: Lire les lettres du carré de 100 000 m

EASTING: Road number on grid line
immédiatement à gauche du repère

ABSCISSA: Note the chiffre de la ligne
de quadrillage immédiatement à gauche du repère

Estimate tenths of a square from this line eastward to point.
Estimer le nombre de dixièmes du carré
entre cette ligne et le repère en direction est.

NORTHING: Road number on grid line
immédiatement below point.

ORDONNÉE: Note le chiffre de la ligne
de quadrillage immédiatement en-dessous du repère

Estimate tenths of a square from this line northward to point.
Estimer le nombre de dixièmes du carré
entre cette ligne et le repère en direction nord.

GRID REFERENCE
RÉFÉRENCE AU QUADRILLAGE

NU4504

If reporting beyond 18° in any direction, prefix Grid Zone designation to NU4504.
Si vous faites connaître votre position à quelque chose qui se trouve à plus de 18° par rapport à la direction, indiquez également la zone du quadrillage tel que: NU450404

TOPOGRAPHICAL SURVEY DIRECTORATE
SERVICE TOPOGRAPHIQUE

DATE 20-11-89

Q.C. APPROVES RELEASE
C.Q. APPROUVE

WHITE RIVER
ONTARIO

Produced by the SURVEYS AND MAPPING BRANCH,
DEPARTMENT OF ENERGY, MINES AND RESOURCES.
Établi par la DIRECTION DES LEVÉS ET DE LA CARTOGRAPHIE,
MINISTÈRE DE L'ÉNERGIE, DES MINES ET DES RESSOURCES.


Copies may be obtained from the Canada Map Office,
Department of Energy, Mines and Resources, Ottawa,
or your nearest map dealer.

© 1982: Her Majesty the Queen in Right of Canada,
Ministère de l'Énergie, des Mines et des Ressources.

Roads:	Routes:
hard surface, all weather	pavée, toute saison
loose or stabilized surface, all weather	gravier, aggloméré, toute saison
loose surface, dry weather	de gravier, temps sec
cart track	de terre
trail, cut line or portage	sentier, percée ou portage

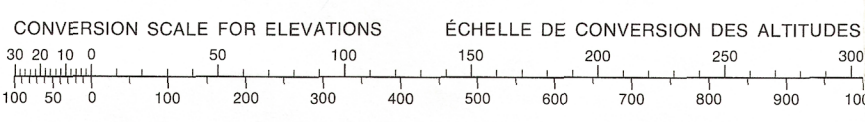
..... dual highway	plus de 2 voies
..... 2 lanes	moins de 2 voies
..... 2 lanes or more	moins de 2 voies
..... 2 voies ou plus	moins de 2 voies

FOR COMPLETE REFERENCE SEE REVERSE SIDE
POUR UNE LISTE COMPLETE DES SIGNES, VOIR AU VERSO



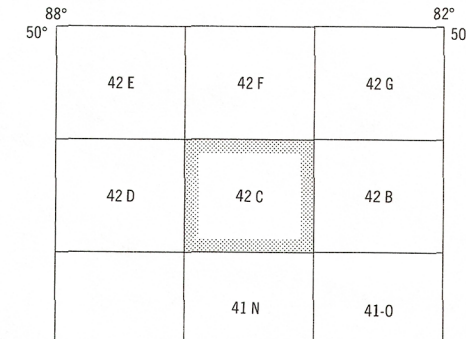
Magnetic declination 1982 varies from 4°46' westerly at
centre of west edge to 6°42' westerly at centre of east edge.
Mean annual change increasing 1.5'.

En 1982, la déclinaison magnétique au milieu du bord ouest de
la carte est de 4°46' ouest et de 6°42' ouest au milieu du
bord est. La déclinaison annuelle augmente de 1.5'.



CONTOUR INTERVAL 100 FEET
Elevations in Feet show Mean Sea Level
North American Datum 1927
Transverse Mercator Projection

ÉCHELLE DE CONVERSION DES ALTITUDES
Altitudes en pieds
Système de référence géodésique nord-américain, 1927
Projection transverse de Mercator



Index to adjoining Maps of the National Topographic System
Tableau d'assemblage du Système national de référence cartographique