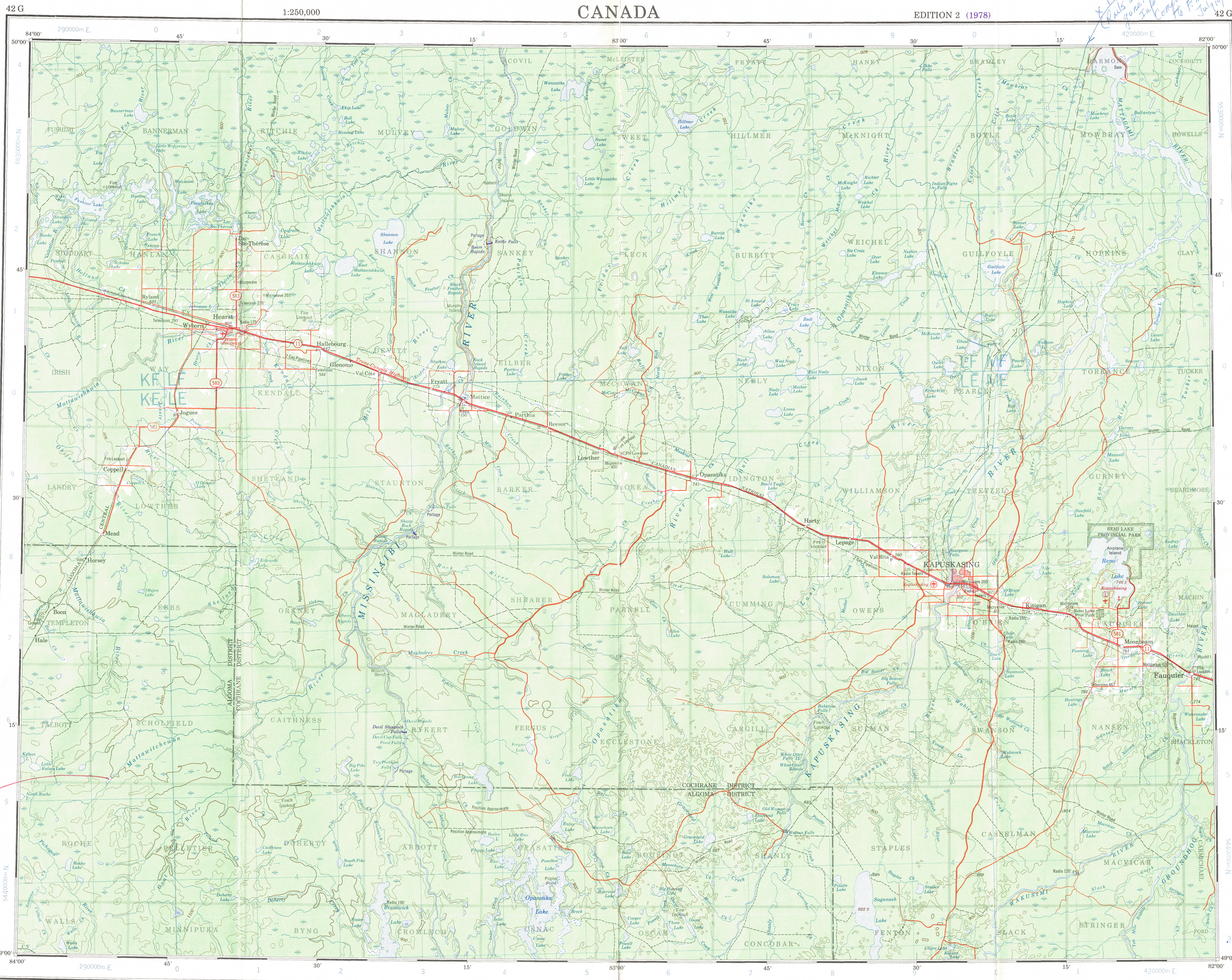



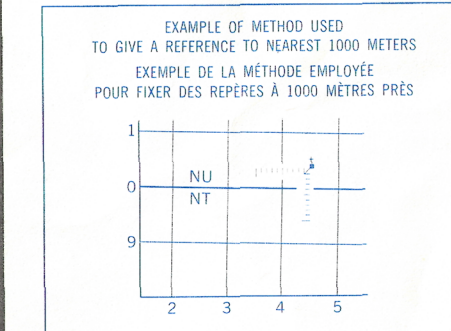
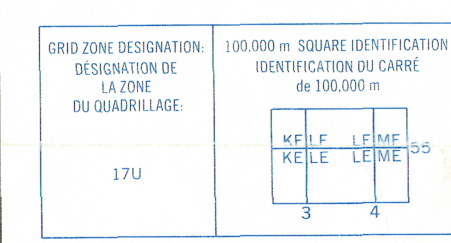
Ce document est le produit d'une numérisation par balayage de la publication originale.
This document was produced by scanning the original publication.



Military users, refer to this map as: Réference de cette carte pour usage militaire.
SERIES A 501
MAP 42 G
EDITION 2 MCE
CARTÉ



TEN THOUSAND METRE
UNIVERSAL TRANSVERSE MERCATOR GRID
ZONE 17
QUADRILLAGE DE DIX MILLE MÈTRES
TRANSVERSE UNIVERSEL DE MERCATOR

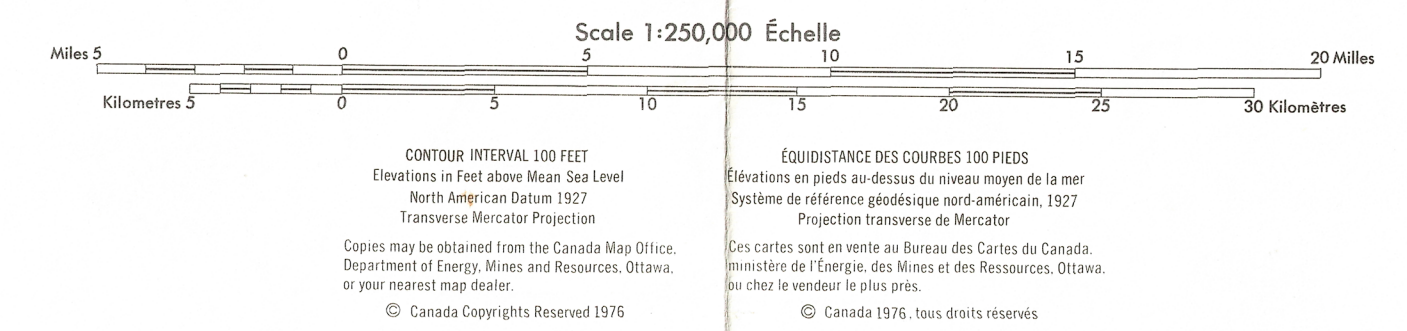


REFERENCE POINT: CHURCH-ÉGLISE (as above) (ci-dessus)
SQUARE: Read letters of 100,000m square. Lire les lettres du carré de 100,000m.
EASTING: Read number on grid line immediately to left of point. Lire le chiffre de la ligne de quadrillage immédiatement à gauche du repère.
NORTHING: Read number on grid line immediately below point. Lire le chiffre de la ligne de quadrillage immédiatement en-dessous du repère.
GRID REFERENCE: N44504
If reporting beyond 18° in any direction, prefix Grid Zone designation as 14N445044.
Si vous faites connaître votre position à quelqu'un qui se trouve à plus de 18° par rapport à la direction, indiquez également la zone de quadrillage tel que: 14N445044.

TOPOGRAPHICAL SURVEY DIRECTORATE
SERVICE TOPOGRAPHIQUE
DATE: 11 July 78
C.C. APPROVES RELEASE
C.O. APPROUVE

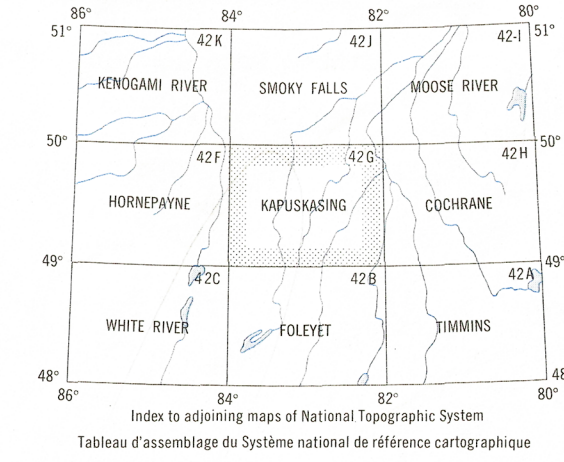
xcell
NSr

Produced by the SURVEYS and MAPPING BRANCH,
DEPARTMENT OF ENERGY, MINES AND RESOURCES.
Partially updated from aerial photographs taken in 1970-1972.
Imprimé en 1978.
Magnetic declination 1975 varies from 6°15' westerly at
centre of west edge to 8°49' westerly at centre of east edge.
Decl. annual change 0.4' westerly.
Interim corrections 1978.
Roads:
hard surface, all weather..... dual highway..... more than 2 lanes
hard surface, all weather..... 2 lanes..... less than 2 lanes
loose or stabilized surface, all weather..... 2 lanes or more..... less than 2 lanes
loose surface, dry weather.....
cart track.....
trail or portage.....
FOR COMPLETE REFERENCE SEE REVERSE SIDE



KAPUSKASING
ONTARIO

Établie par la DIRECTION DES LEVÉS ET DE LA CARTOGRAPHIE,
MINISTÈRE DE L'ÉNERGIE, DES MINES ET DES RESSOURCES.
Mise à jour partiellement d'après des photographies aériennes prises en
1970-1972. Imprimée en 1978.
La déclinaison magnétique pour 1975 varie de 6°15' Ouest
au centre de la limite Ouest à 8°49' Ouest au centre de la
limite Est. Variation moyenne annuelle 0.4' Est.
Corrections provisoires, 1978.
Routes:
pavée, toute saison..... 2 chaussées séparées..... plus de 2 voies
pavée, toute saison..... 2 voies..... moins de 2 voies
gravier aggloméré, toute saison..... 2 voies ou plus..... moins de 2 voies
de gravier période sèche.....
sentier ou portage.....
POUR UNE LISTE COMPLÈTE DES SIGNES, VOIR AU VERSO



KAPUSKASING
42 G
EDITION 2
Reprint