

**100,000 M. SQUARE IDENTIFICATION**

**GRID ZONE DESIGNATION**

**16U**

	DOEO DPEP	
--	--------------	--

59

5

---

**TO GIVE A REFERENCE TO NEAREST 1000 METRES**

**EXAMPLE: LAKE**

**SQUARE:** Read letters of 100,000 m. square

**EASTING:** Read number on grid line immediately to left of point  
 Estimate tenths of a square from this line eastward to point

0  
5

**NORTHING:** Read number on grid line immediately below point  
 Estimate tenths of a square from this line northward to point

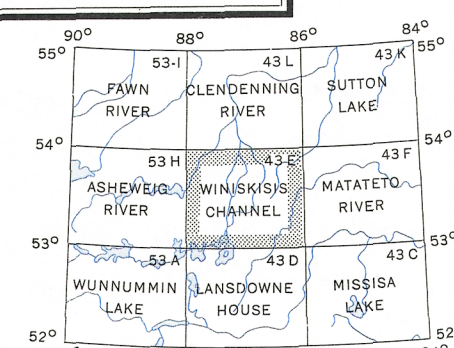
2  
4

**MILITARY GRID REFERENCE**  
 (to nearest 1,000 metres)

**EQ0524**


**If reporting beyond "88" in any direction:**  
 Prefix Grid Zone Designation as: **16UEQ0524**

TEN THOUSAND METRE  
UNIVERSAL TRANSVERSE MERCATOR GRID  
ZONE 16



WINISKISIS CHANNEL  
43 E  
EDITION 1  
*Reprint*

RELIABILITY DIAGRAM - CROQUIS D'EXACTITUDE



A - Stereocompiled from aerial photographs taken in 1954.  
A - Rédigée par stéréorestitution d'après des photographies aériennes prises en 1954.


Compiled, 1964, by the SURVEYS AND MAPPING BRANCH,  
DEPARTMENT OF MINES AND TECHNICAL SURVEYS.  
Field surveys 1959-62. Printed 1966.

Magnetic declination 1965 varies from 03°42' westerly at centre of west edge to 07°06' westerly at centre of east edge. Mean annual change 3.3' easterly.

# WINISKISIS CHANNEL

KENORA DISTRICT  
ONTARIO

Scale 1:250,000 Échelle



Transverse Mercator Projection  
North American Datum 1927  
Contour Interval 100 feet  
Elevations in feet above Mean Sea Level

Copies may be obtained from the Map Distribution Office  
Department of Mines and Technical Surveys, Ottawa.

Projection Transverse de Mercator  
Niveau de référence nord-américain 1927  
Équidistance des courbes 100 pieds  
Élévations en pieds au-dessus du niveau moyen de la mer

Ces cartes sont en vente au Bureau de distribution des cartes  
ministère des Mines et des Relevés techniques, Ottawa.

Rédigée en 1964, par la DIRECTION DES LEVÉS ET DE LA CARTOGRAPHIE, MINISTÈRE DES MINES ET DES RELEVÉS TECHNIQUES. Levés sur le terrain en 1959-62. Imprimée en 1966.

La déclinaison magnétique pour 1965 varie de 03°42' Ouest au centre de la limite Ouest à 07°06' Ouest au centre de la limite Est. Variation moyenne annuelle 3.3' Est.

La déclinaison magnétique pour 1965 varie de 03°42' Ouest au centre de la limite Ouest à 07°06' Ouest au centre de la limite Est. Variation moyenne annuelle 3.3' Est.