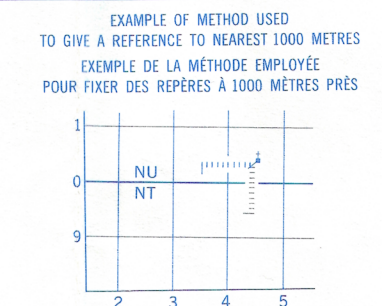
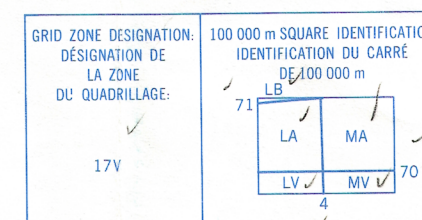


Ce document est le produit d'une numérisation par balayage de la publication originale.
This document was produced by scanning the original publication.



Military users, refer to this map as: **SERIES A 501**
Référence de cette carte pour usage militaire: **MAP 45-0**
ÉDITION 3 MCE ÉDITION

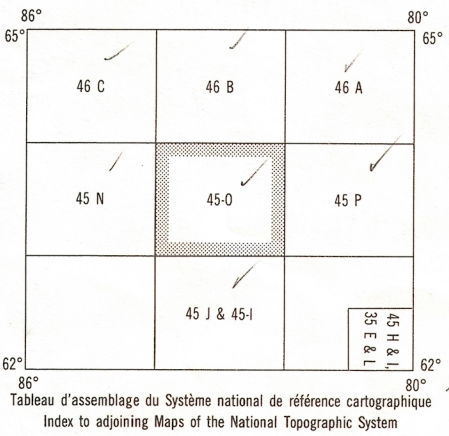
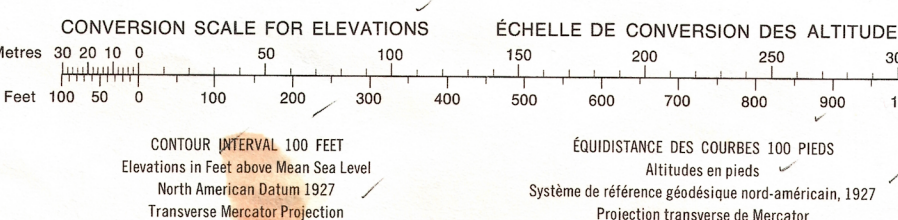

TEN THOUSAND METRE
UNIVERSAL TRANSVERSE MERCATOR GRID
ZONE 17
QUADRILLAGE UNIVERSEL TRANSVERSE DE MERCATOR
DE DIX MILLE MÈTRES



REFERENCE POINT
POINT DE REPÈRE
CHURCH - EGLISE
SQUARE: Read letters of 100 000-m square
CARRÉ: Lire les lettres du carré de 100 000 m
EASTING: Read number on grid line
immediately to left of point
ABSCISSE: Lire le chiffre de la ligne
de quadrillage immédiatement à gauche
du repère
Estimate tenths of a square from
this line eastward to point
Estimer le nombre de dixièmes du carré
entre cette ligne et le repère en direction est
NORTHING: Read number on grid line
immediately below point
ORDONNÉE: Lire le chiffre de la ligne
de quadrillage immédiatement en dessous
du repère
Estimate tenths of a square from
this line northward to point
Estimer le nombre de dixièmes du carré
entre cette ligne et le repère en direction nord
GRID REFERENCE
RÉFÉRENCE AU QUADRILLAGE: NU4504
If reporting beyond 18° in any direction, prefix Grid Zone
designation as 14VNU4504
Si vous faites connaître votre position à quelque chose que se
trouve à plus de 18°, peu importe la direction, indiquez
également la zone du quadrillage tel que 14VNU4504

TOPOGRAPHICAL SURVEY DIRECTORATE
SERVICE TOPOGRAPHIQUE
DATE 11-09-80
C.C. APPROVES RELEASE
C.Q. APPROUVE

NATIVE BAY DISTRICT OF KEEWATIN / DISTRICT DE KEEWATIN NORTHWEST TERRITORIES / TERRITOIRES DU NORD-OUEST



NATIVE BAY
45-0
ÉDITION 3 ÉDITION

Energy, Mines and Resources Canada
Énergie, Mines et Ressources Canada