

This document was produced  
by scanning the original publication.  
Ce document est le produit d'une  
numérisation par balayage  
de la publication originale.

45 P

1:250,000

CANADA

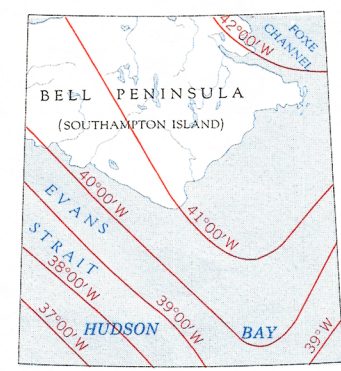
EDITION 2

45 P

Refer to  
this map as:  
45 P  
EDITION 2 ASE  
SERIES A 501




THE DECLINATION OF THE COMPASS NEEDLE 1961  
DÉCLINAISON MAGNÉTIQUE EN 1961



Produced by the ARMY SURVEY ESTABLISHMENT,  
R.C.E. 1959-61. Aerial photography 1957-58.  
Copies may be obtained from the Map Distribution Office,  
Department of Mines and Technical Surveys, Ottawa.

Roads: loose surface, all weather... de gravier, toute saison...  
cart track, trail... de terre, sentier...  
Spot elevation, precise, approximate... Point coté, précis, approximatif...  
Boundary monument... Bornes-frontière...  
Pingo... Buttes de terre...  
Depression contours... Courbes de cuvette...  
Cliff or low relief... Falaise ou relief peu accentué...  
Esker... Esker...

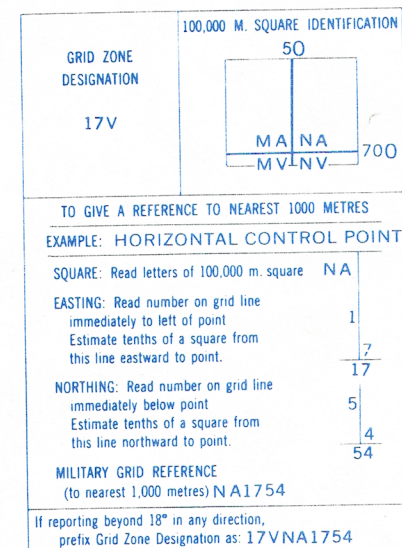


BELL PENINSULA  
NORTHWEST TERRITORIES

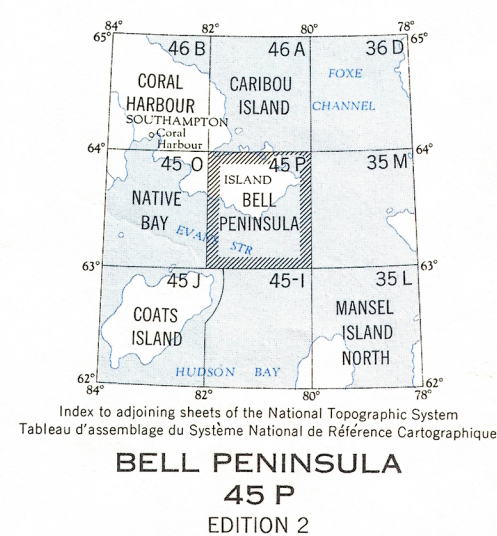
Transverse Mercator Projection  
North American Datum 1927  
Contour Interval 100 feet  
Elevations in feet above Mean Sea Level

Préparée par le SERVICE TOPOGRAPHIQUE DE L'ARMÉE,  
G.R.C. 1959-61. Photographie aérienne 1957-58.  
Ces cartes sont en vente au Bureau de distribution des cartes,  
ministère des Mines et des Relevés techniques, Ottawa.

Building... Bâtiment...  
Post office... Bureau de poste...  
Church... Église...  
School... École...  
Astronomical monument... Repère astronomique...  
R.C.M.P. Detachment... Poste de la G.R.C...  
Horizontal control point... Point géodésique...  
Landing ground... Piste d'atterrissage...  
Intermittent stream... Cours d'eau intermittent...  
Intermittent lake... Lac intermittent...  
Rapids; falls... Rapides; chute...  
Marsh or swamp... Marais ou marécage...  
String bogs... Marais en chaoplet...  
Icefield or Glacier... Champ de glace ou glacier...  
Tundra Polygons... Sols polygonaux...  
Tundra Ponds... Étangs de toundra...



TEN THOUSAND METRE  
UNIVERSAL TRANSVERSE MERCATOR GRID  
ZONE 17



REPRINT  
MARCH 2, 1972

45-P