

This document was produced
by scanning the original publication.
Ce document est le produit d'une
numérisation par balayage
de la publication originale.

47 B

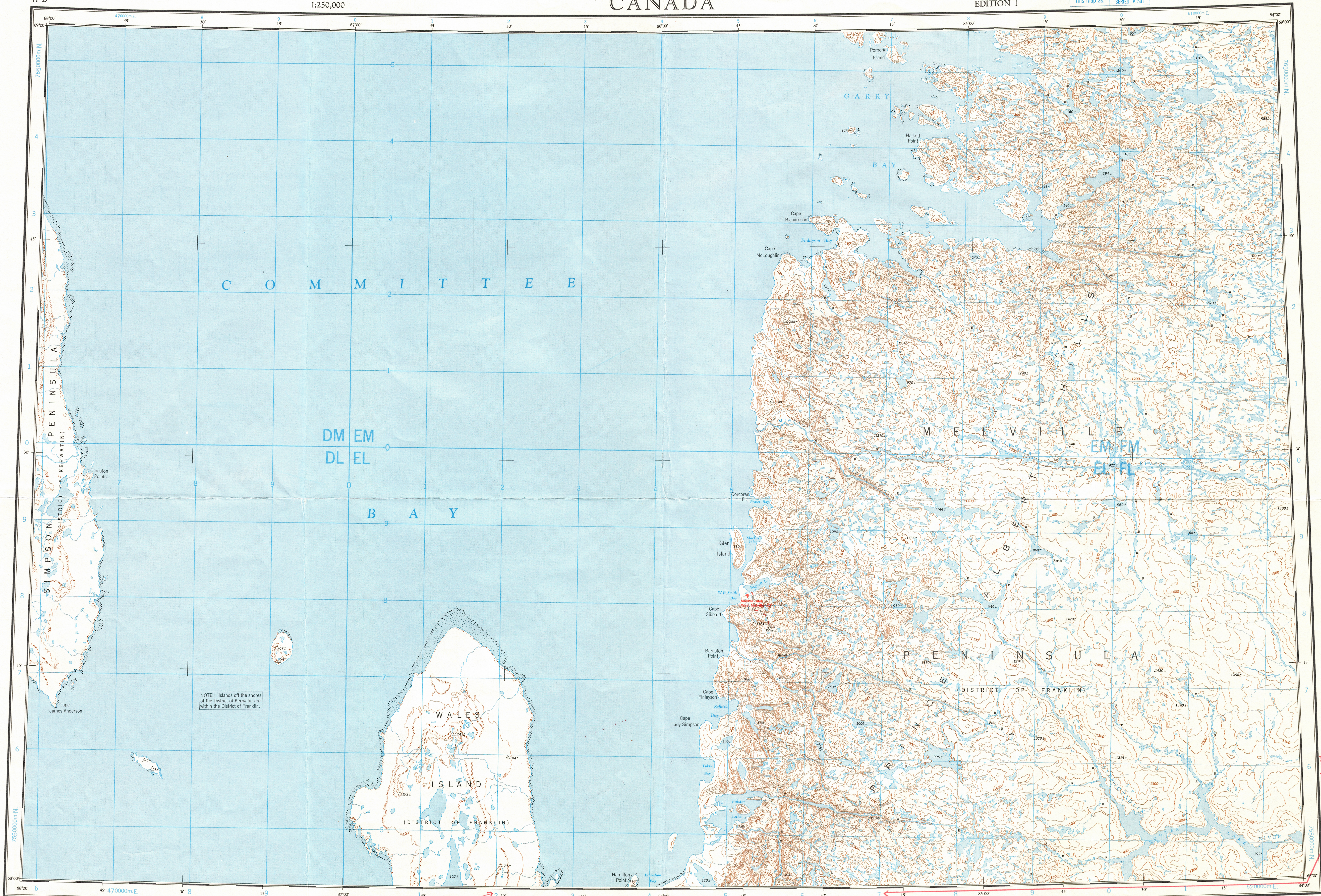
1:250,000

CANADA


EDITION 1

Refer to
this map as:
47B
EDITION 1 MCE
SERIES A 501

47 B



COMPILATION DIAGRAM - SOURCES UTILISÉES



A - Compiled photogrammetrically from 1956 aerial photography.
B - Stereo-compiled from 1956 aerial photography.
C - Établi par procédés photogrammétriques à partir de photographies aériennes, de 1956.
D - Stéréocompilé à partir de photographies aériennes, de 1956.

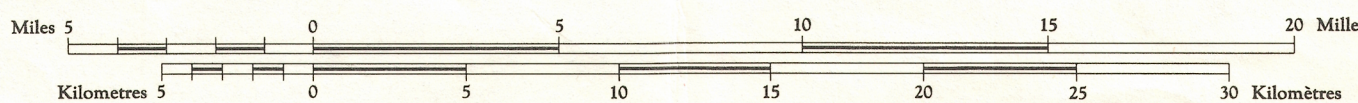
Produced by the MAPPING AND CHARTING ESTABLISHMENT,
DEPARTMENT OF NATIONAL DEFENCE.
Information depicted current as of 1964. Printed 1967.
The daily change of the North Magnetic Pole causes the magnetic
compass to be very erratic in this area.
1965 Magnetic declination for this map varies from 41°34' westerly
at the centre of the west edge to 48°25' westerly at the centre of the
east edge.

THIS EDGE DOES NOT TIE
TO 46M. TO BE CORRECTED
AT NEXT REVISION.
C.E. Martin
25/1/72

COMMITTEE BAY

NORTHWEST TERRITORIES

Scale 1:250,000 Échelle



Transverse Mercator Projection
North American Datum 1927
Contour Interval 100 feet
Elevations in feet above Mean Sea Level

Copies may be obtained from the Map Distribution Office,
Department of Energy, Mines and Resources, Ottawa.

Projection transverse de Mercator
Réseau géodésique nord-américain unifié 1927
Équidistance des courbes 100 pieds
Élévations en pieds au-dessus du niveau moyen de la mer
Ces cartes sont en vente au Bureau de distribution des cartes,
ministère de l'Énergie, des Mines et des Ressources, Ottawa.

Publié par le SERVICE DE CARTOGRAPHIE,
MINISTÈRE DE LA DÉFENSE NATIONALE.
Renseignements à jour en 1964. Imprimé en 1967.
La variation diurne du pôle Nord magnétique affaiblit le compas magnétique
dans cette région.
La déclinaison magnétique (1965) varie de 41°34' vers l'ouest au centre
de la bordure ouest de la feuille à 48°25' vers l'ouest au centre de la
bordure est.

Building Bâtiment	Intermittent stream Cours d'eau intermittent
Post office Bureau de poste	Intermittent lake Lac intermittent
Church Église	Rapids; falls Rapides; chute
School École	Marsh or Swamp Marais ou marécage
Astronomical monument Repère astronomique	String bog Marais en chaquet
R.C.M.P. Detachment Poste de la G.R.C.	Icelfield or Glacier Champ de glace ou glacier
Horizontal control point Point géodésique	Tundra polygons Sals polygonaux
Landing ground Piste d'atterrissage	Tundra ponds Étangs de tourbières

