

Ce document est le produit d'une numérisation par balayage de la publication originale.  
This document was produced by scanning the original publication.

47 D

1:250,000

CANADA


Military users,  
refer to this map as:  
Reference de cette carte  
pour usage militaire:  
SÉRIE A 501  
MAP 47 D  
CARTÉ  
ÉDITION 2 MCE ÉDITION

EDITION 2

47 D



COMPILATION DIAGRAM - SOURCES UTILISÉES



ROADS - ROUTES  
hard surface - pavée  
loose surface - de gravier  
cart track - de terre  
trail - sentier

Produced by the MAPPING AND CHARTING ESTABLISHMENT,  
DEPARTMENT OF NATIONAL DEFENCE,  
Information depicted current as of 1964. Printed 1967.

The daily change of the North Magnetic Pole causes the magnetic  
compass to be very erratic in this area.

Magnetic declination 1980 varies from 51°50' westerly at  
center of east edge to 49°18' westerly at center of west  
edge. Mean annual change decreasing 3.8°.

Copies may be obtained from the Canada Map Office,  
Department of Energy, Mines and Resources, Ottawa,  
or your nearest map dealer.


© 1981, Her Majesty the Queen in Right of Canada,  
Department of Energy, Mines and Resources.

Information corrections 1981

This map was checked in 1979 and found  
to be up-to-date in all major features.

IGLOOLIK  
DISTRICT OF FRANKLIN  
NORTHWEST TERRITORIES

Scale 1:250,000 Échelle



Transverse Mercator Projection  
North American Datum 1927  
Contour Interval 100 feet  
Elevations in feet above Mean Sea Level

Projection transverse de Mercator  
Réseau géodésique nord-américain unifié 1927  
Équidistance des courbes 100 pieds  
Élévations en pieds au-dessus du niveau moyen de la mer

Corrections provisoires 1981

On a vérifié cette carte en 1979; nous avons  
constaté que toutes ses caractéristiques  
principales étaient à jour.

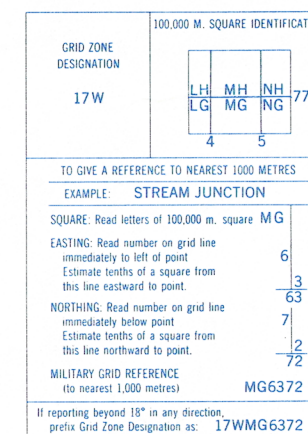
Publiée par le SERVICE DE CARTOGRAPHIE,  
MINISTÈRE DE LA DÉFENSE NATIONALE.  
Renseignements à jour en 1964. Imprimée en 1967.

La variation diurne du pôle Nord magnétique affaiblit le compas magnétique  
dans cette région.

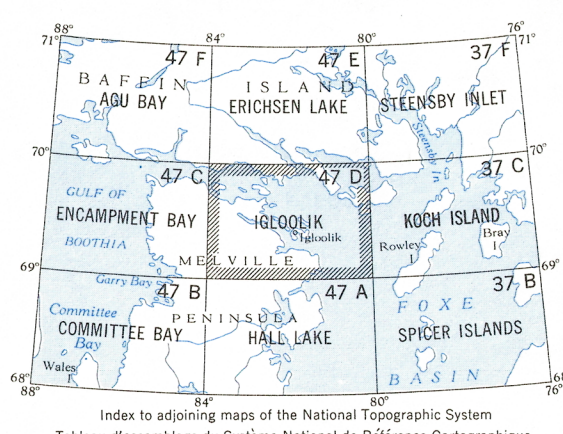
En 1980, la déclinaison magnétique au milieu du bord est  
de la carte est de 51°50' Ouest et de 49°18' Ouest au milieu  
du bord ouest. La déclinaison annuelle moyenne diminue de  
3.8°.

Ces cartes sont en vente au Bureau des Cartes du Canada,  
ministère de l'Énergie, des Mines et des Ressources, Ottawa,  
ou chez le vendeur le plus près.

© 1981, Sa Majesté la Reine en Chef du Canada,  
Ministère de l'Énergie, des Mines et des Ressources.



TEN THOUSAND METRE  
UNIVERSAL TRANSVERSE MERCATOR GRID  
ZONE 17



IGLOOLIK  
47 D  
EDITION 2  
Reprint

TOPOGRAPHICAL SURVEY DIRECTORATE  
SERVICE TOPOGRAPHIQUE  
DATE 17-12-82  
O.C. APPROVES RELEASE  
C.Q. APPROVE

47-D