

Ce document est le produit d'une numérisation par balayage de la publication originale.
This document was produced by scanning the original publication.

47 E

1:250,000

CANADA


EDITION 1

Refer to this map as:
47 E
EDITION 1 ASE
SERIES A 501

47 E



RELIABILITY DIAGRAM - CROQUIS D'EXACTITUDE



A. Compiled, photogrammetrically, from 1958 aerial photography.
A. Rédigé photogrammétriquement d'après des photographies aériennes prises en 1958.


Produced, 1965-66, by the SURVEYS AND MAPPING BRANCH,
DEPARTMENT OF ENERGY, MINES AND RESOURCES.
Produit 1967.

The daily change of the North Magnetic Pole renders the magnetic compass unreliable in this area. Magnetic declination 1965 varies from 5°30' westerly at centre of west edge to 6°14' westerly at centre of east edge.
Pour une liste complète de signes voir au verso.

ERICHSEN LAKE

DISTRICT OF FRANKLIN
NORTHWEST TERRITORIES

Scale 1:250,000 Échelle



Transverse Mercator Projection
North American Datum 1927
Carton international 100 feet
Elevations in feet above Mean Sea Level

Copies may be obtained from the Map Distribution Office,
Department of Energy, Mines and Resources, Ottawa.

Projection Transverse de Mercator
Niveau de référence nord-américain 1927
Équidistance des courbes 100 pieds
Élévation en pieds au-dessus du niveau moyen de la mer

Ces cartes sont en vente au Bureau de distribution des cartes,
ministère de l'Énergie, des Mines et des Ressources, Ottawa.

Établi en 1965-66, par la DIRECTION DES LEVÉS ET DE LA CARTOGRAPHIE,
MINISTÈRE DE L'ÉNERGIE, DES MINES ET DES RESSOURCES. Imprimé en 1967.

La variation diurne du pôle Nord magnétique rend le compas magnétique peu sûr dans cette région. La déclinaison magnétique pour 1965 varie de 5°30' Ouest au centre de l'ouest à 6°14' Ouest au centre de l'est.

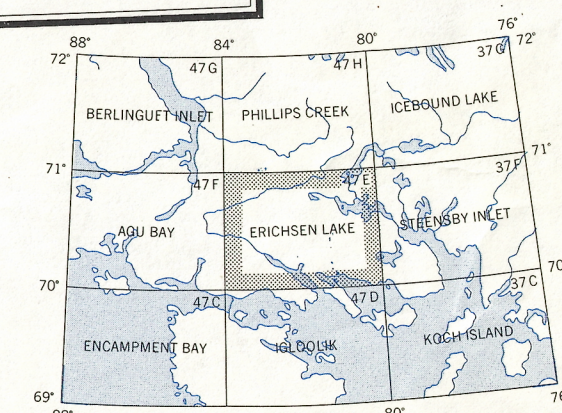
Pour une liste complète de signes voir au verso.

TOPOGRAFIC SERVICE TOPOGRAPHIQUE
Can. Dist. 16 Nov 78
O.C. APPROVED RELEASE
C.Q. APPROVE

Press room advised to add ref. to stock. 16 Nov 78. and

GRID ZONE IDENTIFICATION	
17 W	47 E
TO GRID A REFERENCE TO NEAREST 100 METRES	
EXAMPLE: STREAM JUNCTION	
SQUARE: Road letters of 100,000 m. square: M.J.	
EASTING: Road number on grid line immediately to the left of point	
NORTHING: Road number on grid line immediately below point	
Elevations in feet above Mean Sea Level	
MILITARY GRID REFERENCE	
If reporting beyond 10° in any direction, prefix Grid Zone Designation with 17 WM 47 E	

TEN THOUSAND METRE
UNIVERSAL TRANSVERSE MERCATOR GRID
ZONE 17



Index to adjoining sheets of National Topographic System.
Tableau d'assemblage du Système national de référence cartographique.

ERICHSEN LAKE
47 E
EDITION 1