



Military users, refer to this map as: Référence de cette carte pour usage militaire.	SERIES MAP EDITION	A 501 48 C 3 MCE	SÉRIE CARTE ÉDITION
---	--------------------------	------------------------	---------------------------

THE LIMITS OF THE LAND PARCELS WITHIN THE  
LAND CLAIM SETTLEMENT AREA ARE DEPICTED IN  
APPROXIMATE LOCATIONS. THE TERRITORIAL  
LIMITS OF NU NAVUT WILL COME INTO FORCE  
APRIL 1, 1999.

LES LIMITES DES PARCELLES DE TERRAIN  
SITUÉES À L'INTERIEUR DE LA ZONE DE RÈGLEMENT  
DES REVENDICATIONS TERRITORIALES SONT  
APPROXIMATIVES. LES LIMITES DÉFINISSANT LE  
TERRITOIRE DU NU NAVUT SERONT OFFICIELLEMENT  
ADOPTÉES LE 1<sup>ER</sup> AVRIL 1999.

TEN THOUSAND METRE  
UNIVERSAL TRANSVERSE MERCATOR GRID  
ZONE 16  
QUADRILLAGE DE DIX MILLE MÈTRES  
TRANSVERSE UNIVERSEL DE MERCATOR

GRID ZONE DESIGNATION DÉSIGNATION DE LA ZONE DU QUADRILLAGE:	100 000 m. SQUARE IDENTIFICATION IDENTIFICATION DU CARRÉ DE 100 000 m.						
16 X	<table><tr><td>DT</td><td>ET</td></tr><tr><td>DS</td><td>ES</td></tr><tr><td>5</td><td>82</td></tr></table>	DT	ET	DS	ES	5	82
DT	ET						
DS	ES						
5	82						

EXAMPLE OF METHOD USED  
TO GIVE A REFERENCE TO NEAREST 1000 METRES  
EXEMPLE DE LA METHODE EMPLOYEEE  
POUR FIXER DES REPÈRES À 1000 MÈTRES PRÈS

REFERENCE POINT  
POINT DE REPÈRE

SQUARE. Read letters of 100 000m square  
CARRÉ. Lire les lettres du carré de 100 000m

EASTING. Read number on grid line  
immediately to left of point.  
ABSCISSE. Note le chiffre de la ligne  
du quadrillage immédiatement à gauche  
du repère.

Estimate tenths of a square from this  
line eastward to point.  
Estimer le nombre de dixièmes du carré  
entre cette ligne et le repère en direction est:

NORTHING. Read number on grid line  
immediately below point.  
ORDONNÉE. Note le chiffre de la ligne  
du quadrillage immédiatement en dessous  
du repère.

Estimate tenths of a square from  
this line northward to point.  
Estimer le nombre de dixièmes du carré  
entre cette ligne et le repère en direction nord:

GRID REFERENCE:  
RÉFÉRENCE AU QUADRILLAGE:

NU4504

If reporting beyond 18° in any direction, prefix Grid Zone  
designation as: 14VNU4504  
Si vous faites connaître votre position à quelqu'un qui se  
trouve à plus de 18°; peu importe la direction, indiquez  
également la zone du quadrillage tel que: 14VNU4504

1958-59

Roads:  
loose or stabilized surface, all weather  
loose surface, dry weather  
cart track  
trail, cut line or portage

Routtes:  
gravier, aggloméré, toute saison  
de gravier, temps sec  
de terre  
sentier, perçee ou portage

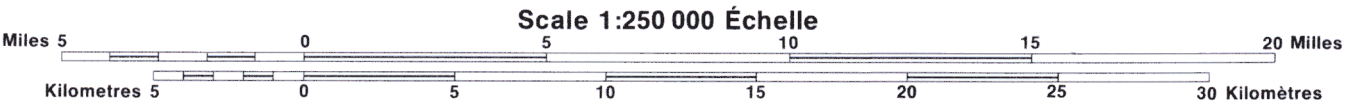
2 lanes or more  
2 voies ou plus

less than 2 lanes  
moins de 2 voies

FOR COMPLETE REFERENCE SEE REVERSE SIDE POUR UNE LISTE COMPLETE DES SIGNES VOIR AU VERSO

# ARCTIC BAY

DISTRICT OF FRANKLIN DISTRICT DE FRANKLIN  
NORTHWEST TERRITORIES TERRITOIRES DU NORD-OUEST



The magnetic compass is likely to be useless in this area  
Magnetic declination 1984 varies from 65°10' westerly at centre  
of west edge to 60°10' westerly at centre of east edge. Mean  
annual change decreasing 46.0'

La boussole sera probablement inutile dans cette région  
En 1984, la déclinaison magnétique varie vers l'ouest de 65°10'  
au centre du bord ouest à 60°10' au centre du bord est. La  
variation annuelle moyenne décroît de 46.0'

Information concerning bench marks and horizontal survey monuments can  
be obtained from Geodetic Survey, Surveys and Mapping Branch, Ottawa.

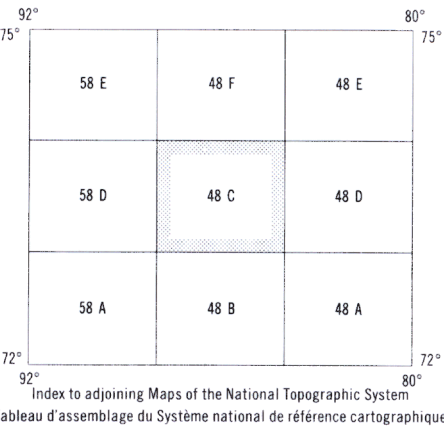
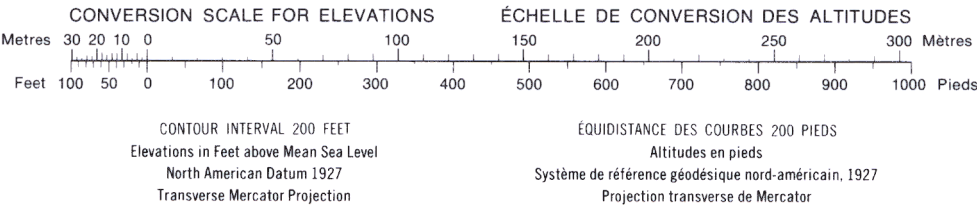
Pour tout renseignement concernant les repères et bornes altimétriques, s'adresser  
aux levés géodésiques, Direction des levés et de la cartographie, Ottawa.

Cette carte a été vérifiée en 1982 et tous  
les éléments importants ont été mis à jour.

Établie par la DIRECTION DES LEVÉS ET DE LA CARTOGRAPHIE,  
MINISTÈRE DE L'ÉNERGIE, DES MINES ET DES RESSOURCES.  
Renseignements à jour les qu'indiqués au diagramme. Publié en 1985.

Ces cartes sont en vente au Bureau des Cartes du Canada,  
ministère de l'Énergie, des Mines et des Ressources, Ottawa,  
ou chez le vendeur le plus près.

© 1985, Sa Majesté La Reine du Chef du Canada.  
Mesure de l'Énergie, des Mines et des Ressources.  
CORRECTIONS PROVISOIRES 1993.



ARCTIC BAY  
48 C  
EDITION 3 ÉDITION