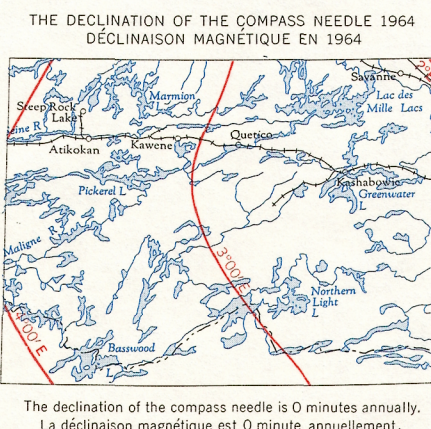
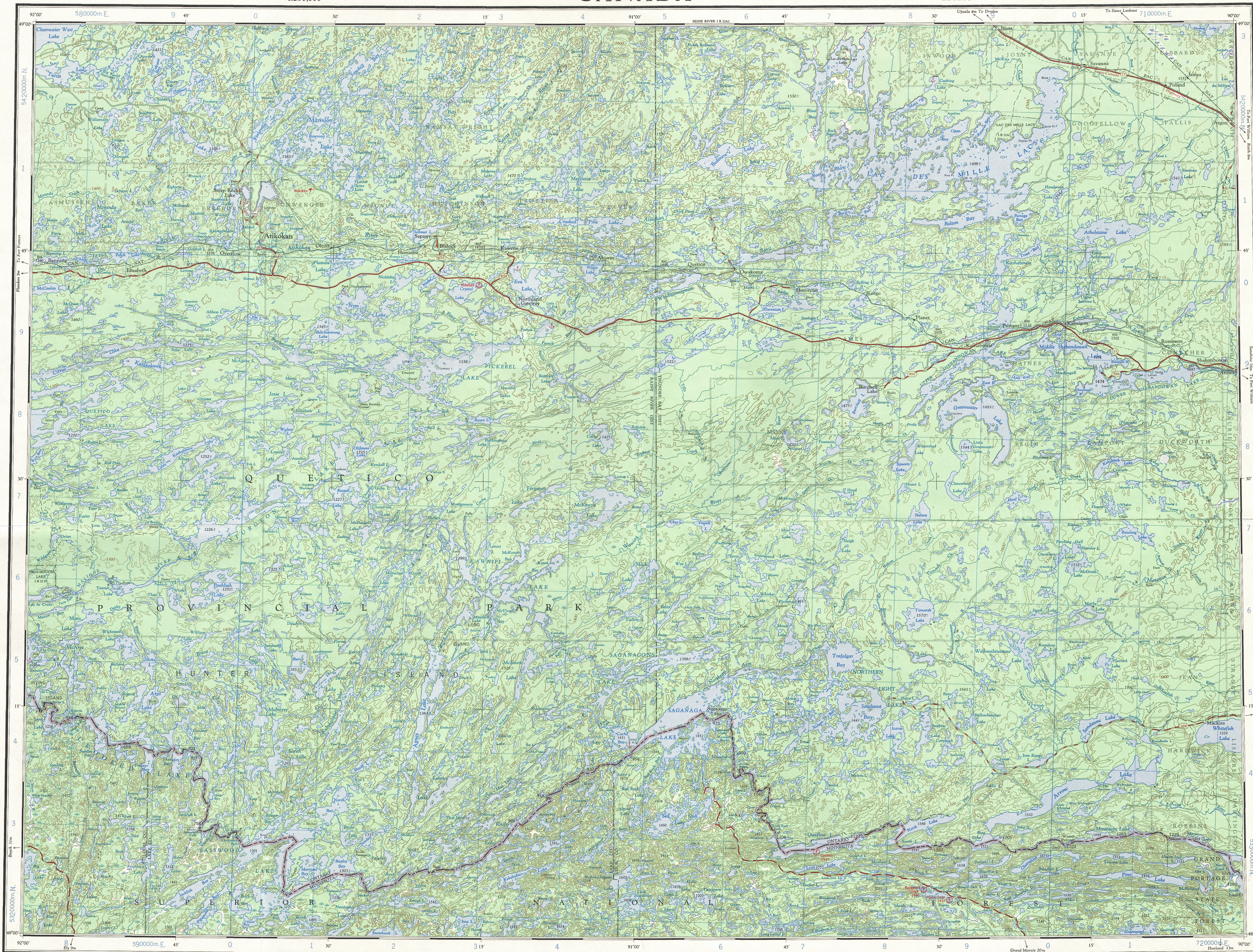


This document was produced  
numération par balayage  
de la publication originale.

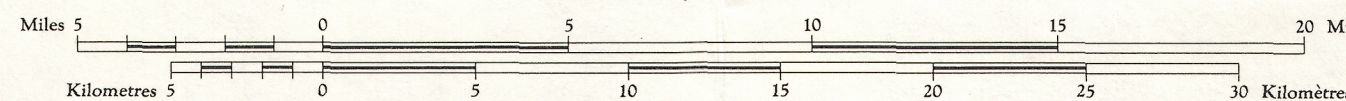


Produced by the ARMY SURVEY ESTABLISHMENT, R.C.E.  
Information depicted current as of 1957. Printed 1964.  
U.S.A. information supplied by the  
UNITED STATES GEOLOGICAL SURVEY.  
Copies may be obtained from the Map Distribution Office,  
Department of Mines and Technical Surveys, Ottawa.  
Reprinted 1969, with minor corrections.

# QUETICO

CANADA - UNITED STATES

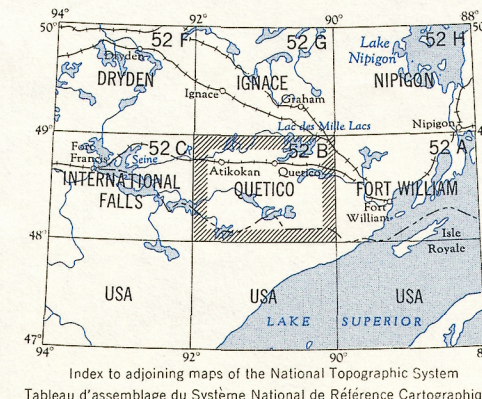
Scale 1:250,000 Échelle



Transverse Mercator Projection  
North American Datum 1927  
Contour Interval  
100 feet in Canada, 50 feet in U.S.A.  
Elevations in feet above Mean Sea Level

Projection transverse de Mercator  
Réseau géodésique nord-américain unifié 1927  
Équidistance des courbes  
Au Canada 100 pieds, aux E.-U. 50 pieds  
Élévations en pieds au-dessus du niveau moyen de la mer

Publiée par le SERVICE TOPOGRAPHIQUE DE L'ARMÉE,  
(G.R.C.), Renseignements à jour en 1957. Imprimée en 1964.  
Renseignements relatifs aux E.-U. fournis par le  
UNITED STATES GEOLOGICAL SURVEY.  
Ces cartes sont en vente au Bureau de distribution des cartes,  
ministère des Mines et des Relevés techniques, Ottawa.  
Réimprimée en 1969, avec corrections mineures.



Index to adjoining maps of the National Topographic System  
Tableau d'assemblage du Système National de Référence Cartographique