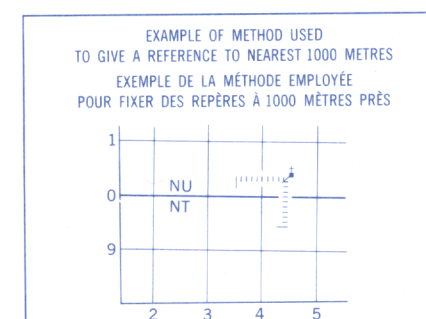


Military users,
refer to this map as:
Référence de cette carte
pour usage militaire:

SERIES	A 501	SÉRIE
MAP	52 C	CARTE
EDITION	6 MCE	ÉDITION

TEN THOUSAND METRE
UNIVERSAL TRANSVERSE MERCATOR GRID
ZONE 15
QUADRILLAGE UNIVERSEL TRANSVERSE DE MERCATOR
DE DIX MILLE MÈTRES

GRID ZONE DESIGNATION DESIGNATION DE LA ZONE DU QUADRILLAGE	100 000 m SQUARE IDENTIFICATION IDENTIFICATION DU CARRÉ DE 100 000 m						
15 U	<table><tr><td>VQ</td><td>WG</td></tr><tr><td>VP</td><td>WP</td></tr><tr><td>5</td><td></td></tr></table>	VQ	WG	VP	WP	5	
VQ	WG						
VP	WP						
5							



REFERENCE POINT
POINT DE REPÈRE

SQUARE: Read letters of 100 000m square
CARRÉ: Lire les lettres du carré de 100 000m

EASTING: Read number on grid line
immediately to left of point
ABSCISSE: Lire le chiffre de la ligne
du quadrillage immédiatement à gauche
du repère

Estimate tenths of a square from
this line eastward to point.
Estimer le nombre de dixièmes du carré
entre cette ligne et le repère en direction est

NORTHING: Read number on grid line
immediately below point
ORDONNÉE: Lire le chiffre de la ligne
du quadrillage immédiatement en dessous
du repère

Estimate tenths of a square from
this line northward to point.
Estimer le nombre de dixièmes du carré
entre cette ligne et le repère en direction nord

GRID REFERENCE
RÉFÉRENCE AU QUADRILLAGE: NU4504

If reporting beyond 18° in any direction, prefix Grid Zone
designation as: 14VNU4504
Si vous faites connaître votre position à quelqu'un qui se
trouve à plus de 18° en direction, indiquez également
la zone du quadrillage tel que 14VNU4504

1992

USA
E-U d'A

Updated for features visible on 1993 satellite imagery.
Mise à jour pour illustrer les éléments cartographiques visibles sur
les images satellite de 1993.

PRODUCED BY THE CANADA CENTRE FOR MAPPING.
NATURAL RESOURCES CANADA. UPDATED FROM LARGE
SCALE MAPS. INFORMATION CURRENT AS SHOWN IN
DIAGRAM. USA PORTION COPIED FROM MAPS DATED 1980
SUPPLIED BY THE UNITED STATES GEOLOGICAL SURVEY.
PUBLISHED 1996

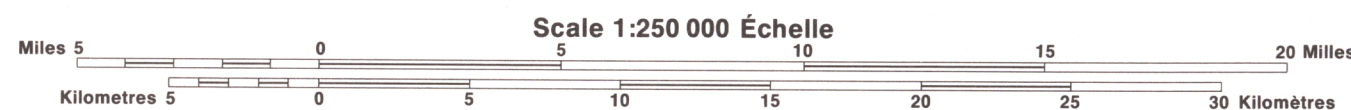
COPIES MAY BE OBTAINED FROM THE CANADA MAP OFFICE,
OTTAWA, OR YOUR NEAREST MAP DEALER.

© 1996. HER MAJESTY THE QUEEN IN RIGHT OF CANADA.

Information concerning bench marks and horizontal survey
measurements can be obtained from Geodetic Survey, Canada
Centre for Surveying, Ottawa.

INTERNATIONAL FALLS

CANADA UNITED STATES OF AMERICA
CANADA ÉTATS-UNIS D'AMÉRIQUE



Magnetic declination 1995 varies from 2°50' easterly at centre of
west edge to 0°44' easterly at centre of east edge. Mean annual
change decreasing 0.5'

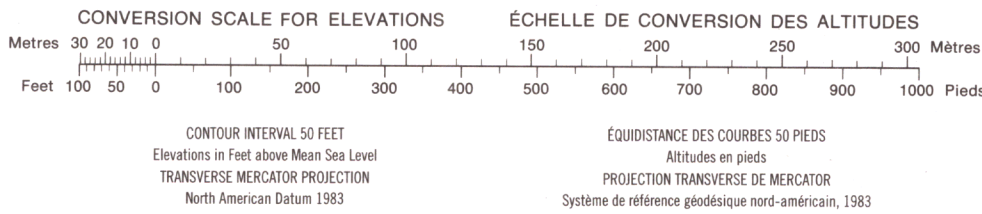
In 1995, la déclinaison magnétique varie de 2°50' vers l'est au
centre du bord ouest à 0°44' vers l'est au centre du bord est. La
variation annuelle moyenne décroît de 0,5'.

For full renseignements concernant les repères de nivellement
et les termes géodésiques, prière de s'adresser à la Division
des levés géodésiques, Centre canadien des levés, Ottawa.

ÉTABLI PAR LE CENTRE CANADIEN DE CARTOGRAPHIE
RESSOURCES NATURELLES CANADA. MISE À JOUR À L'AIDE DES
CARTES À GRANDE ÉCHELLE. RENSEIGNEMENTS À JOUR TELS
QU'INDIQUÉS DANS LE DIAGRAMME PARTIE AMÉRICAINE
REPRODUITE D'APRÈS DES CARTES DE 1980 FOURNIES PAR LE
GEOLOGICAL SURVEY DES ÉTATS-UNIS. PUBLIÉE EN 1996.

CES CARTES SONT EN VENTE AU BUREAU DES CARTES DU
CANADA, OTTAWA, OU CHEZ LE VENDEUR LE PLUS PRÈS.

© 1996. SA MAJESTÉ LA REINE DU CHEF DU CANADA.



52 E	52 F	52 G
52 D	52 C	52 B
USA E-U d'A	USA E-U d'A	USA E-U d'A