

METRIC/MÉTRIQUE

METRIC/MÉTRIQUE

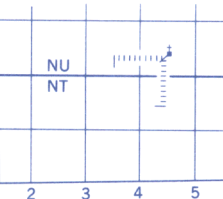
Military users,
refer to this map as:
Réf  rence de cette carte
pour usage militaire:

SERIES A 501 S  RIE
MAP 53 K CARTE
EDITION 4 MCE EDITION

TEN THOUSAND METRE
UNIVERSAL TRANSVERSE MERCATOR GRID
ZONE 15
QUADRILLAGE UNIVERSEL TRANSVERSE DE MERCATOR
DE DIX MILLE M  TRES

GRID ZONE DESIGNATION D��SIGNATION DE LA ZONE DU QUADRILLAGE:	100 000 m SQUARE IDENTIFICATION IDENTIFICATION DU CARR�� DE 100 000 m						
15 U	<table><tr><td>VA</td><td>WA</td></tr><tr><td>VV</td><td>WW</td></tr><tr><td>5</td><td>60</td></tr></table>	VA	WA	VV	WW	5	60
VA	WA						
VV	WW						
5	60						

EXAMPLE OF METHOD USED
TO GIVE A REFERENCE TO NEAREST 1 000 METRES
EXEMPLE DE LA M  THODE EMPLOY  E
POUR FIXER DES REPERES    1 000 M  TRES PR  S



REFERENCE POINT CHURCH -   GLISE (as above) (ci-dessus)

SQUARE: Read letters of 100 000m square
CARR  : Lire les lettres du carr   de 100 000m

EASTING: Read number on grid line
immediately to left of point

ABSCISSE: Note le chiffre de la ligne
du quadrillage imm  diatement    gauche
du rep  re

Estimate tenths of a square from
this line eastward to point

Estimate tenths of a square from
this line northward to point

Estimate the number of dixi  mes du carr  
entre cette ligne et le rep  re en direction est.

Estimate the number of dixi  mes du carr  
entre cette ligne et le rep  re en direction nord.

GRID REFERENCE: NU4504

If reporting beyond 18   in any direction, prefix Grid Zone
designation as 14VNU4504

Si vous faites conna  tre votre position    quelq  un qui se
trouve    plus de 18  , pr  citez la direction, indiquez
  galement la zone du quadrillage tel que 14VNU4504

1975	1974
1974	1973

This map was compared with satellite imagery obtained in 1989
and found to be up-to-date in all major features
On a compar   cette carte aux images prises par satellite en 1989
nous avons constat   que toutes ses caract  ristiques principales
  taient    jour.

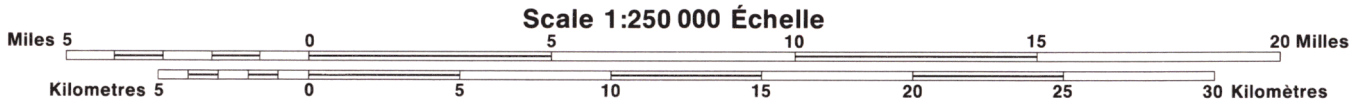
PRODUCED BY THE CANADA CENTRE FOR MAPPING,
DEPARTMENT OF ENERGY, MINES AND RESOURCES.
TIRED DE CARTES    1:50 000 MAPS, INFORMATION CURRENT AS
SHOWN IN DIAGRAM, PUBLISHED 1994.

COPIES MAY BE OBTAINED FROM THE CANADA MAP OFFICE,
DEPARTMENT OF ENERGY, MINES AND RESOURCES, OTTAWA,
OR YOUR NEAREST MAP DEALER.

   1994, HER MAJESTY THE QUEEN IN RIGHT OF CANADA,
DEPARTMENT OF ENERGY, MINES AND RESOURCES.

Information concerning bench marks and horizontal survey
monuments can be obtained from Geodetic Survey, Canada
Centre for Surveying, Ottawa.

STULL LAKE
MANITOBA ONTARIO
EAST OF SECOND MERIDIAN EAST EST DU DEUXI  ME M  RIDIEEN EST



Magnetic declination 1993 varies from 1  42' easterly at centre
of west edge to 0  35' westerly at centre of east edge. Mean
annual change decreasing 1  4' west edge, increasing 6  3' east edge.


En 1993, la d  clinaison magn  tique varie de 1  42' vers l'est au
centre du bord ouest    0  35' vers l'ouest au centre du bord est.
La variation annuelle moyenne d  cro  t de 1  4' au bord ouest et
s'accro  t de 6  3' au bord est.

Pour tout renseignement concernant les rep  res de nivellement
et les bornes g  od  siques, pri  re de s'adresser    la Division
des lev  s g  od  siques, Centre canadien des lev  s, Ottawa.

  TABL   PAR LE CENTRE CANADIEN DE CARTOGRAPHIE,
MINIST  RE DE L'  NERGIE, DES MINES ET DES RESSOURCES.
TIRED DE CARTES    1:50 000, RENSEIGNEMENTS    JOUR TELS
QU'INDIQU  S DANS LE DIAGRAMME, PUBLI  E EN 1994.

DES CARTES SONT EN VENTE AU BUREAU DES CARTES DU
CANADA, MINIST  RE DE L'  NERGIE, DES MINES ET DES RES-
SOURCES, OTTAWA, OU CHEZ LE VENDEUR LE PLUS PR  S.

   1994, SA MAJEST   LA REINE DU CHEF DU CANADA,
MINIST  RE DE L'  NERGIE, DES MINES ET DES RESSOURCES.



53 M	53 N	53 O
53 L	53 K	53 J
53 E	53 F	53 G

Index to adjoining Maps of the National Topographic System
Tableau d'assemblage du Syst  me national de r  f  rence cartographique