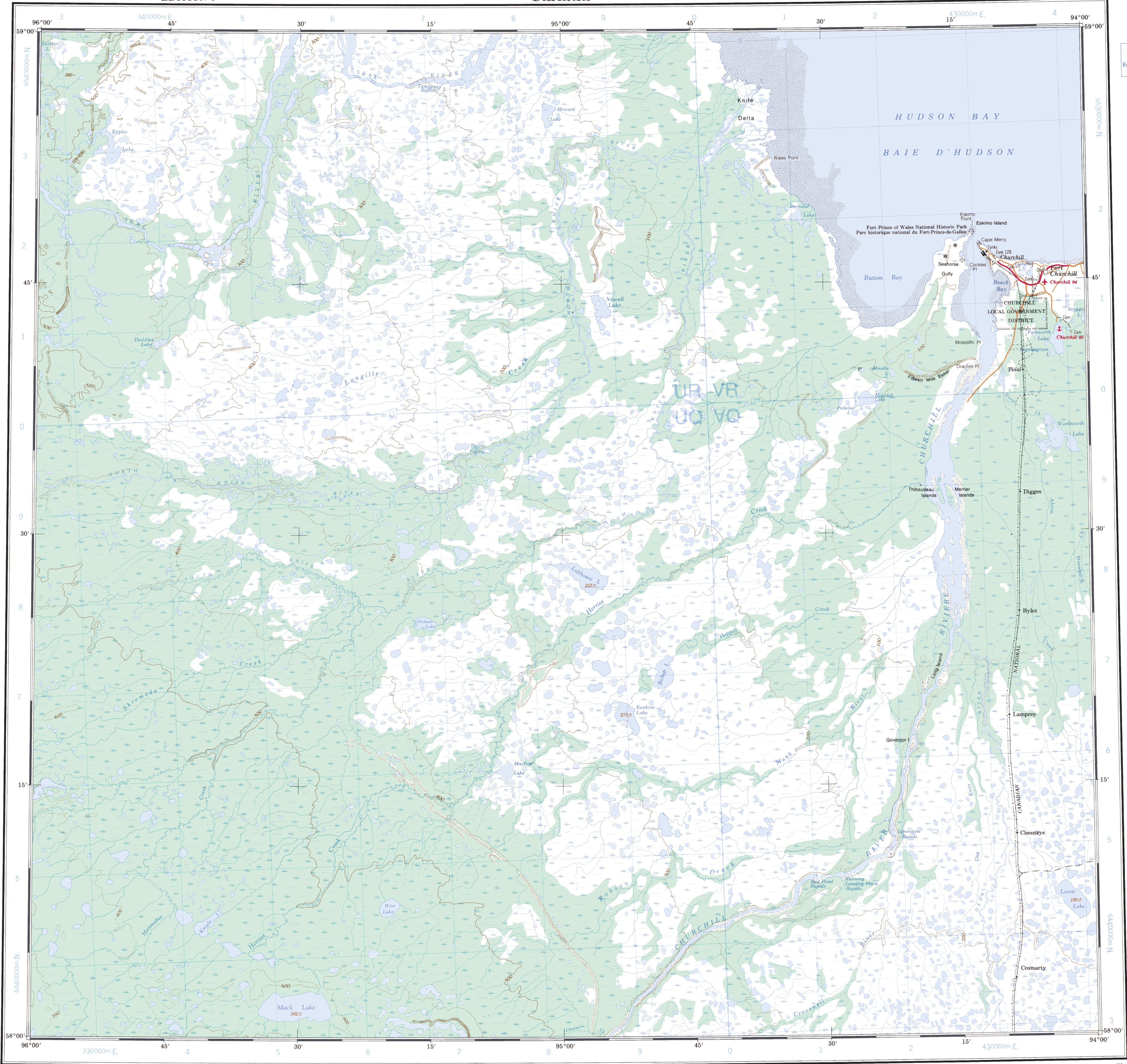


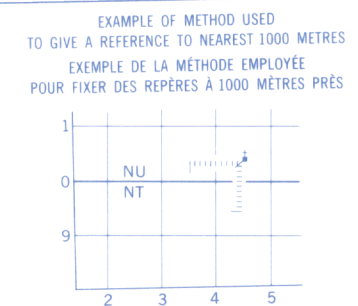
Military users,
refer to this map as:
Reference of cette carte
pour usage militaire:

SERIES A 501 SÉRIE
MAP 54 L CARTE
EDITION 3 MCE ÉDITION



TEN THOUSAND METRE
UNIVERSAL TRANSVERSE MERCATOR GRID
ZONE 15
QUADRILLAGE UNIVERSEL TRANSVERSE DE MERCATOR
DE DIX MILLE METRES

GRID ZONE DESIGNATION DESIGNATION DE LA ZONE DU QUADRILLAGE	100 000 m SQUARE IDENTIFICATION IDENTIFICATION DU CARRÉ DE 100 000 m						
15V	<table><tr><td>UR</td><td>VR</td></tr><tr><td>UQ</td><td>VQ</td></tr><tr><td>4</td><td>65</td></tr></table>	UR	VR	UQ	VQ	4	65
UR	VR						
UQ	VQ						
4	65						



REFERENCE POINT CHURCH- EGLISE (as above) (ci-dessus)

POINT DE REPÈRE

SQUARE: Read letters of 100 000m square
CARRÉ: Lire les lettres du carré de 100 000m

EASTING: Read number on grid line
immediately to left of point.
ABSCISSE: Lire le chiffre de la ligne
du quadrillage immédiatement à gauche
du repère.

Estimate length of a square from
this line eastward to point.
Estimer le nombre de dixièmes du carré
entre cette ligne et le repère en direction est.

NORTHING: Read number on grid line
immediately below point.
ORDONNÉE: Lire le chiffre de la ligne
du quadrillage immédiatement en dessous
du repère.

Estimate length of a square from
this line northward to point.
Estimer le nombre de dixièmes du carré
entre cette ligne et le repère en direction nord.

GRID REFERENCE
RÉFÉRENCE AU QUADRILLAGE: NU4504

If reporting beyond 18° in any direction, prefix Grid Zone
designation as: 14VNU4504
Si vous faites connaître votre position à quelqu'un qui se
trouve à plus de 18° plus importe la direction, indiquez
également la zone du quadrillage tel que: 14VNU4504

1960 1946

Updated for features visible on 1987 satellite imagery
Mise à jour pour illustrer les éléments cartographiques visibles sur les
images satellite de 1987.

PRODUCED BY THE CANADA CENTRE FOR MAPPING,
DEPARTMENT OF ENERGY, MINES AND RESOURCES
INFORMATION CURRENT AS SHOWN IN DIAGRAM, PUBLISHED
IN 1989.

COPIES MAY BE OBTAINED FROM THE CANADA MAP OFFICE,
DEPARTMENT OF ENERGY, MINES AND RESOURCES, OTTAWA,
OR YOUR NEAREST MAP DEALER.

© 1989 HER MAJESTY THE QUEEN IN RIGHT OF CANADA,
DEPARTMENT OF ENERGY, MINES AND RESOURCES.


Information concerning bench marks and horizontal survey
movements can be obtained from Geodetic Survey, Canada
Centre for Surveying, Ottawa.

Offshore islands lie within the District of Keweenaw, N.W.T.

CHURCHILL

MANITOBA NORTHWEST TERRITORIES

MANITOBA TERRITOIRES DU NORD-OUEST



Magnetic declination 1989 varies from 2°45' easterly at centre
of west edge to 0°32' westerly at centre of east edge. Mean
annual change decreasing 30.7' west edge, increasing 29.5' east edge.

En 1989, la déclinaison magnétique varie de 2°45' vers l'est au
centre du bord ouest, à 0°32' vers l'ouest au centre du bord est.
La variation annuelle moyenne décroît de 30,7' au bord ouest et
s'accroît de 29,5' au bord est.

Pour tout renseignement concernant les repères et les bornes
géodésiques, s'adresser aux Levés géodésiques, Centre
canadien des levés, Ottawa.

Les îles du large font partie du District de Keweenaw, T.N.O.

ÉTABLI PAR LE CENTRE CANADIEN DE CARTOGRAPHIE,
MINISTÈRE DE L'ÉNERGIE, DES MINES ET DES RESSOURCES.
RENSEIGNEMENTS À JOUR TELS QU'INDIQUÉS DANS LE DIA-
GRAMME, PUBLIÉS EN 1989.

CES CARTES SONT EN VENTE AU BUREAU DES CARTES DU
CANADA, MINISTÈRE DE L'ÉNERGIE, DES MINES ET DES RE-
SSOURCES, OTTAWA, OU CHEZ LE Vendeur LE PLUS PRÈS.

© 1989 SA MAJESTÉ LA REINE DU CHEF DU CANADA,
MINISTÈRE DE L'ÉNERGIE, DES MINES ET DES RESSOURCES.

