

This document was produced
by scanning the original publication.
Ce document est le produit d'une
numérisation par balayage
de la publication originale.



Military users,
refer to this map as:
Référence de cette carte
pour usage militaire:

SERIES	A 501	SÉRIE
MAP	55 J	CARTE
EDITION	2 MCE	ÉDITION

TEN THOUSAND METRE
UNIVERSAL TRANSVERSE MERCATOR GRID
ZONE 15
QUADRILLAGE UNIVERSEL TRANSVERSE DE MERCATOR
DE DIX MILLE MÈTRES

GRID ZONE DESIGNATION
DESIGNATION DE LA ZONE
DU QUADRILLAGE:

15V	WV	XV
	WU	XU
	6	69

EXAMPLE OF METHOD USED
TO GIVE A REFERENCE TO NEAREST 1000 METRES
EXEMPLE DE LA MÉTHODE EMPLOYÉE
POUR FURNIR DES REPÈRES À 1000 MÈTRES PRÈS

REFERENCE POINT
POINT DE REPÈRE

CHURCH - EGLISE (as above)
(ci-dessus)

SQUARE: Read letters of 100 000m square
CARRÉ: Lire les lettres du carré de 100 000m

EASTING: Read number on grid line
immediately to left of point
ABSCISSE: Lire le chiffre de la ligne
du quadrillage immédiatement à gauche
du repère

Estimate tenths of a square from
this line eastward to point.
Estimer le nombre de dixièmes du carré
entre cette ligne et le repère en direction est:

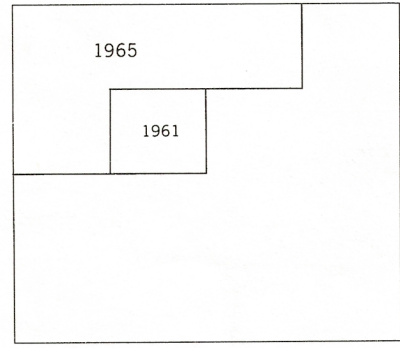
NORTHING: Read number on grid line
immediately below point.
ORDONNÉE: Lire le chiffre de la ligne
du quadrillage immédiatement en dessous
du repère.

Estimate tenths of a square from
this line northward to point.
Estimer le nombre de dixièmes du carré
entre cette ligne et le repère en direction nord:

GRID REFERENCE: NU4504
RÉFÉRENCE AU QUADRILLAGE: NU4504

If reporting beyond 18° in any direction, prefix Grid Zone
designation as 14VNU4504.
Si vous faites connaître votre position à quelque un qui se
trouve à plus de 18° sans indiquer la direction, indiquer
également la zone du quadrillage tel que 14VNU4504

TOPOGRAPHICAL SURVEY DIRECTORATE
SERVICE TOPOGRAPHIQUE
APPROVES RELEASE
C.Q. APPROUVE



This map was checked in 1982 and updated in all major features.
Cette carte a été vérifiée en 1982 et tous les éléments importants
ont été mis à jour.

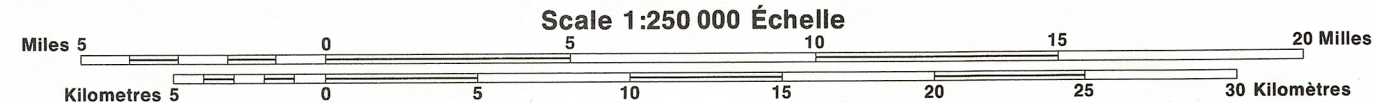
PRODUCED BY THE SURVEYS AND MAPPING BRANCH,
DEPARTMENT OF ENERGY, MINES AND RESOURCES, INFOR-
MATION CURRENT AS SHOWN IN DIAGRAM. PUBLISHED IN 1986.

COPIES MAY BE OBTAINED FROM THE CANADA MAP OFFICE,
DEPARTMENT OF ENERGY, MINES AND RESOURCES, OTTAWA,
OR YOUR NEAREST MAP DEALER.

© 1986, HER MAJESTY THE QUEEN IN RIGHT OF CANADA,
DEPARTMENT OF ENERGY, MINES AND RESOURCES.

Information concerning bench marks and horizontal survey
monuments can be obtained from Geodetic Survey, Survey
and Mapping Branch, Ottawa.

MARBLE ISLAND
DISTRICT OF KEEWATIN DISTRICT DE KEEWATIN
NORTHWEST TERRITORIES TERRITOIRES DU NORD-OUEST



THE MAGNETIC COMPASS MAY BE ERRATIC IN THIS AREA.
Magnetic declination 1986 varies from 7°22' westerly at centre of
west edge to 11°55' westerly at centre of east edge. Mean annual
change increasing 7.5'

LA BOUSOLE SERA PEUT-ÊTRE INSTABLE DANS CETTE RÉGION.
En 1986, la déclinaison magnétique varie vers l'ouest de 7°22' au
centre du bord ouest à 11°55' au centre du bord est. La variation
annuelle moyenne s'accroît de 7.5'

Pour tout renseignement concernant les repères et bornes
aritmétriques, s'adresser aux levés géodésiques, Direction
des levés et de la cartographie, Ottawa.

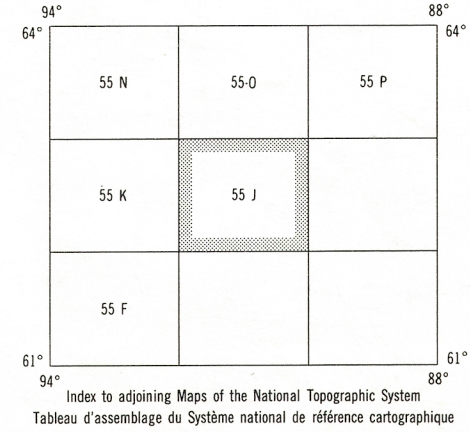
ÉTABLI PAR LA DIRECTION DES LEVÉS ET DE LA CARTOGRAPHIE,
MINISTÈRE DE L'ÉNERGIE, DES MINES ET DES RESSOURCES,
RÉVISIONNEMENTS À JOUR TELS QU'INDIQUÉS AU DIAGRAMME,
PUBLIÉE EN 1986.

CES CARTES SONT EN VENTE AU BUREAU DES CARTES DU
CANADA, MINISTÈRE DE L'ÉNERGIE, DES MINES ET DES RES-
SOURCES, OTTAWA, OU CHEZ LE VENDEUR LE PLUS PRÈS.

© 1986, SA MAJESTÉ LA REINE DU CHEF DU CANADA,
MINISTÈRE DE L'ÉNERGIE, DES MINES ET DES RESSOURCES.

CONVERSION SCALE FOR ELEVATIONS
Mètres 30 20 10 0 100 200 300 400 500 600 700 800 900 1000 Mètres
Feet 100 50 0 100 200 300 400 500 600 700 800 900 1000 Pieds

ÉCHELLE DE CONVERSION DES ALTITUDES
Altitudes en pieds
Système de référence géodésique nord-américain, 1927
Projection transverse de Mercator



Energy, Mines and
Resources Canada

MARBLE ISLAND
55 J
ÉDITION 2 ÉDITION

55-J