

This document was produced
by scanning the original publication.
Ce document est le produit d'une
numérisation par balayage
de la publication originale.

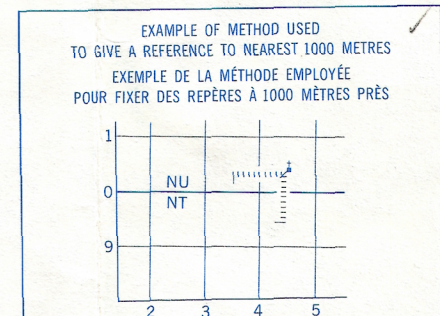
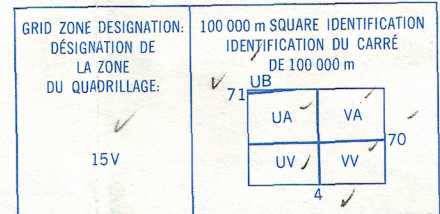


Military users,
refer to this map as:
Référence de cette carte
pour usage militaire

SERIES A 501
MAP 55 M
EDITION 2 MCE

SÉRIE
CARTE
ÉDITION

TEN THOUSAND METRE
UNIVERSAL TRANSVERSE MERCATOR GRID
ZONE 15
QUADRILLAGE UNIVERSEL TRANSVERSE DE MERCATOR
DE DIX MILLE MÈTRES



REFERENCE POINT
POINT DE REPÈRE

CHURCH - EGLISE

(as above)
(ci-dessus)

SQUARE: Read letters of 100 000m square
CARRÉ: Lire les lettres du carré de 100 000m

NU

EASTING: Read number on grid line
immediately to left of point.
ABSCISSE: Lire le chiffre de la ligne
du quadrillage immédiatement à gauche
du repère.

Estimate tenths of a square from
this line eastward to point.
Estimer le nombre de dixièmes du carré
entre cette ligne et le repère en direction est.

4
5
45

NORTHING: Read number on grid line
immediately below point.
ORDONNÉE: Lire le chiffre de la ligne
du quadrillage immédiatement en dessous
du repère.

Estimate tenths of a square from
this line northward to point.
Estimer le nombre de dixièmes du carré
entre cette ligne et le repère en direction nord.

0
4
04

GRID REFERENCE:
RÉFÉRENCE AU QUADRILLAGE:

NU4504

If reporting beyond 18° in any direction, prefix Grid Zone
designation as 14VNU4504.

Si vous faites connaître votre position à quelque fin que ce
soit à plus de 18° par rapport à la position, indiquez
également la zone du quadrillage tel que 14VNU4504.

TOPOGRAPHICAL SURVEY DIRECTORATE
SERVICE TOPOGRAPHIQUE

DATE 18-09-80

Q. C. APPROVES RELEASE
C. Q. APPROUVE

TOPOGRAPHICAL SURVEY DIRECTORATE
SERVICE TOPOGRAPHIQUE

DATE

Q. C. APPROVED FOR PRINTING
C. Q. APPROUVÉ POUR IMPRESSION

PRODUCED BY THE SURVEYS AND MAPPING BRANCH,
DEPARTMENT OF ENERGY, MINES AND RESOURCES,
INFORMATION CURRENT AS SHOWN IN DIAGRAM. PUBLISHED IN
1986.

COPIES MAY BE OBTAINED FROM THE CANADA MAP OFFICE,
DEPARTMENT OF ENERGY, MINES AND RESOURCES, OTTAWA,
OR YOUR NEAREST MAP DEALER.

© 1986 HER MAJESTY THE QUEEN IN RIGHT OF CANADA,
DEPARTMENT OF ENERGY, MINES AND RESOURCES.

Information concerning bench marks and horizontal survey
monuments can be obtained from Geodetic Survey, Surveys
and Mapping Branch, Ottawa.

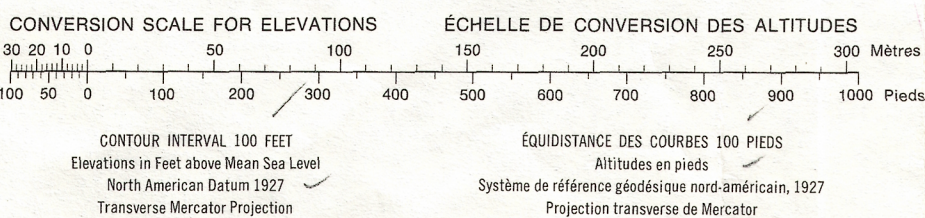
Macquoid Lake
DISTRICT OF KEEWATIN / DISTRICT DE KEEWATIN
NORTHWEST TERRITORIES / TERRITOIRES DU NORD-OUEST

Pour tout renseignement concernant les repères et bornes
géodésiques, s'adresser aux unités géodésiques, Direction
des levés et de la cartographie, Ottawa.

ÉTABLIE PAR LA DIRECTION DES LEVÉS ET DE LA CARTOGRAPHIE,
MINISTÈRE DE L'ÉNERGIE, DES MINES ET DES RESSOURCES.
RENSEIGNEMENTS À JOUR TELS QU'INDIQUÉS AU DIAGRAMME.
PUBLIÉE EN 1986.

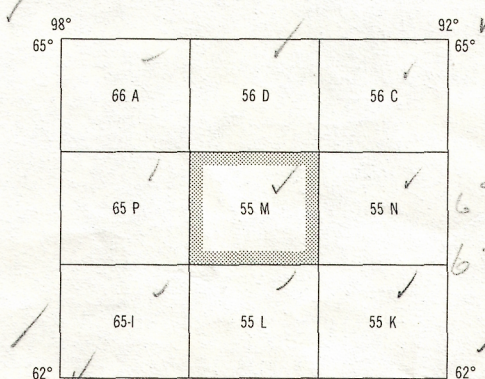
CES CARTES SONT EN VENTE AU BUREAU DES CARTES DU
CANADA, MINISTÈRE DE L'ÉNERGIE, DES MINES ET DES RES-
SOURCES, OTTAWA, OU CHEZ LE VENDOR LE PLUS PRÈS.

© 1986 SA MAJESTÉ LA REINE DU CHEF DU CANADA,
MINISTÈRE DE L'ÉNERGIE, DES MINES ET DES RESSOURCES.



THE MAGNETIC COMPASS MAY BE ERRATIC IN THIS AREA.
Magnetic declination 1986 varies from 1°07' easterly at centre
of map edge to 1°27' westerly at centre of east map edge. Mean
annual change decreasing 39.4" west edge, increasing 36.0"
east edge.

LA BOUSSOLE SERA PEUT-ÊTRE INSTABLE DANS CETTE RÉGION.
En 1986, la déclinaison magnétique varie de 1°07' vers l'est au
centre du bord ouest, à 1°27' vers l'ouest au centre du bord est.
La variation annuelle moyenne décroît de 39,4" au bord ouest et
s'accroît de 36,0" au bord est.



Macquoid Lake
55 M
EDITION 2

Energy, Mines and
Resources Canada

Énergie, Mines et
Ressources Canada