

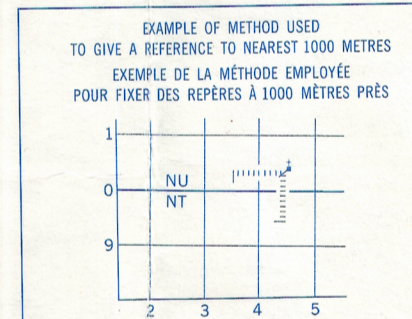
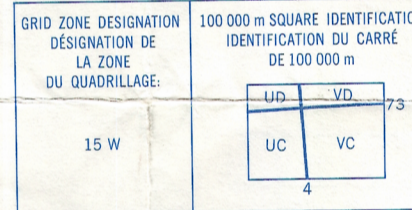
This document was produced
by scanning the original publication.
Ce document est le produit d'une
numérisation par balayage
de la publication originale.



Military users,
refer to this map as:
Référence de cette carte
pour usage militaire:

SERIES A 501 SÉRIE
MAP 56 E CARTE
EDITION 2 MCE ÉDITION

TEN THOUSAND METRE
UNIVERSAL TRANSVERSE MERCATOR GRID
ZONE 15
QUADRILLAGE DE DIX MILLE MÈTRES
TRANSVERSE UNIVERSEL DE MERCATOR



REFERENCE POINT
POINT DE REPÈRE

CHURCH - ÉGLISE

SQUARE: Read letters of 100 000 m square
CARRÉ: Lire les lettres du carré de 100 000 m

EASTING: Read number on grid line
immediately to left of point.
ABSCISSE: Noter le chiffre de la ligne
du quadrillage immédiatement à gauche
du repère.
Estimate tenths of a square from
this line outward to point.
Estimer le nombre de dixièmes du carré
entre cette ligne et le repère en direction est.

NORTHING: Read number on grid line
immediately below point.
ORDONNÉE: Noter le chiffre de la ligne
du quadrillage immédiatement en dessous
du repère.
Estimate tenths of a square from
this line northward to point.
Estimer le nombre de dixièmes du carré
entre cette ligne et le repère en direction nord.

GRID REFERENCE
RÉFÉRENCE AU QUADRILLAGE:

NU4504

If reporting beyond 18° in any direction, prefix Grid Zone
designation as: 14VNU4504.
Si vous faites connaître votre position à quelque chose
au-delà de 18°, peu importe la direction, indiquez
également la zone du quadrillage tel que: 14VNU4504.

TOPOGRAPHICAL SURVEY DIRECTORATE
SERVICE TOPOGRAPHIQUE

DATE 27.12.84

Q.C. APPROVES RELEASE
C.O. APPROUVE

Produced by the SURVEYS AND MAPPING BRANCH,
DEPARTMENT OF ENERGY, MINES AND RESOURCES.
Information current as shown in diagram. Published in 1985.

Copies may be obtained from the Canada Map Office,
Department of Energy, Mines and Resources, Ottawa,
or your nearest map dealer.

© 1985: Her Majesty the Queen in Right of Canada.
Department of Energy, Mines and Resources.

This map was checked in 1982 and found
to be up to date in all major features.
Information concerning bench marks and horizontal survey monuments can
be obtained from Geodetic Survey, Surveys and Mapping Branch, Ottawa.

WOODBURN LAKE

DISTRICT OF KEEWATIN DISTRICT DE KEEWATIN
NORTHWEST TERRITORIES TERRITOIRES DU NORD-OUEST

Cette carte a été vérifiée en 1982 et nous
avons constaté que toutes ses caractéristiques
principales étaient à jour.

Pour tout renseignement concernant les repères et bornes altimétriques, s'adresser
aux levés géodésiques, Direction des levés et de la cartographie, Ottawa.


Établie par la DIRECTION DES LEVÉS ET DE LA CARTOGRAPHIE,
MINISTÈRE DE L'ÉNERGIE, DES MINES ET DES RESSOURCES.
Renseignements à jour tels qu'indiqués au diagramme. Publiée en 1985.

Ces cartes sont en vente au Bureau des Cartes du Canada,
Ministère de l'Énergie, des Mines et des Ressources, Ottawa,
ou chez le vendeur le plus près.

© 1985: Sa Majesté La Reine du Chef du Canada.
Ministère de l'Énergie, des Mines et des Ressources.

Roads: Routes:
cart track: de terre:
trail, cut line or portage: sentier, percée ou portage

FOR COMPLETE REFERENCE SEE REVERSE SIDE POUR UNE LISTE COMPLETE DES SIGNES, VOIR AU VERSO

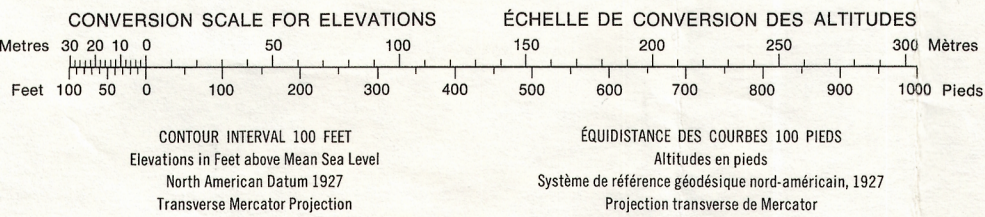


Magnetic declination 1984 varies 0°37' easterly at centre of
west edge to 2°32' westerly at centre of east edge. Mean
annual change decreasing 21.1' west edge, increasing 15.3'
east edge.

The magnetic compass may be
erratic in this area.

En 1984, la déclinaison magnétique varie de 0°37' vers l'est,
du bord ouest au centre, à 2°32' vers l'ouest, au centre du
bord est. La variation annuelle moyenne décroît de 21,1' au
bord ouest et s'accroît de 15,3' au bord est.

La boussole sera peut-être
instable dans cette région.



66-I	56 L	56 K
66 H	56 E	56 F
66 A	56 D	56 C

WOODBURN LAKE
56 E
EDITION 2