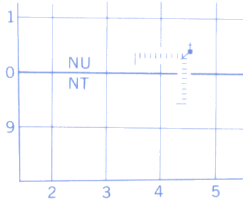


Military users, refer to this map as: Référence de cette carte pour usage militaire:	SERIES	A 501	SÉRIE
	MAP	56 G	CARTE
	EDITION	3 MCE	ÉDITION

TEN THOUSAND METRE
UNIVERSAL TRANSVERSE MERCATOR GRID
ZONE 15
QUADRILLAGE UNIVERSEL TRANSVERSE DE MERCATOR
DE DIX MILLE MÈTRES

GRID ZONE DESIGNATION DÉSIGNATION DE LA ZONE DU QUADRILLAGE	100 000 m SQUARE IDENTIFICATION IDENTIFICATION DU CARRÉ DE 100 000 m				
15 W	<table><tr><td>WD</td><td>XD</td></tr><tr><td>WC</td><td>XC</td></tr></table> 73 6	WD	XD	WC	XC
WD	XD				
WC	XC				

EXAMPLE OF METHOD USED
TO GIVE A REFERENCE TO NEAREST 1000 METRES
EXEMPLE DE LA MÉTHODE EMPLOYÉE
POUR FIXER DES REPÈRES À 1000 MÈTRES PRÈS



REFERENCE POINT CHURCH EGLISE (as above)
POINT DE REPÈRE (ci-dessus)

SQUARE: Read letters of 100 000m square
CARRÉ: Lire les lettres du carré de 100 000m

EASTING: Read number on grid line
immediately to left of point.
ABSCISSE: Note le chiffre de la ligne
du quadrillage immédiatement à gauche
du repère.
Estimate tenth of a square from
this line eastward to point.
Estimer le nombre de dixièmes du carré
entre cette ligne et le repère en direction est:

NORTHING: Read number on grid line
immediately below point.
ORDONNÉE: Note le chiffre de la ligne
du quadrillage immédiatement en dessous
du repère.
Estimate tenth of a square from
this line northward to point.
Estimer le nombre de dixièmes du carré
entre cette ligne et le repère en direction nord:

GRID REFERENCE: NU4504
RÉFÉRENCE AU QUADRILLAGE

If reporting beyond 18° in any direction, prefix Grid Zone
designation as: 14VNU4504
Si vous faites connaître votre position à quelqu'un qui se
trouve à plus de 18° peu importe la direction, indiquez
également la zone du quadrillage tel que 14VNU4504

PRODUCED BY THE CANADA CENTRE FOR MAPPING
DEPARTMENT OF ENERGY, MINES AND RESOURCES
DERIVED FROM 1:50 000 MAPS. INFORMATION CURRENT AS
SHOWN IN DIAGRAM. PUBLISHED 1993.
COPIES MAY BE OBTAINED FROM THE CANADA MAP OFFICE,
DEPARTMENT OF ENERGY, MINES AND RESOURCES, OTTAWA,
OR YOUR NEAREST MAP DEALER.
© 1993, HER MAJESTY THE QUEEN IN RIGHT OF CANADA
DEPARTMENT OF ENERGY, MINES AND RESOURCES.

Information concerning bench marks and horizontal survey
monuments can be obtained from Geodetic Survey, Canada
Centre for Surveying, Ottawa.

WAGER BAY

DISTRICT OF KEEWATIN DISTRICT DE KEEWATIN
NORTHWEST TERRITORIES TERRITOIRES DU NORD-OUEST


Pour tout renseignement concernant les repères de nivellement
et les bornes géodésiques, prière de s'adresser à la Division
des levés géodésiques, Centre canadien des levés, Ottawa.

ÉTABLI PAR LE CENTRE CANADIEN DE CARTOGRAPHIE,
MINISTÈRE DE L'ÉNERGIE, DES MINES ET DES RESSOURCES,
TIRÉE DE CARTES À 1:50 000, RENSEIGNEMENTS À QUOI TELS
QU'INDIQUÉS DANS LE DIAGRAMME. PUBLIÉE EN 1993.

CES CARTES SONT EN VENTE AU BUREAU DES CARTES DU
CANADA, MINISTÈRE DE L'ÉNERGIE, DES MINES ET DES RES-
SOURCES, OTTAWA, OU CHEZ LE VENDEUR LE PLUS PRÈS.


© 1993, SA MAJESTÉ LA REINE DU CHEF DU CANADA
MINISTÈRE DE L'ÉNERGIE, DES MINES ET DES RESSOURCES.

Roads: de terre
cart track:
trail, cut line or portage:
FOR COMPLETE REFERENCE SEE REVERSE SIDE POUR UNE LISTE COMPLÈTE DES SIGNES, VOIR AU VERSO



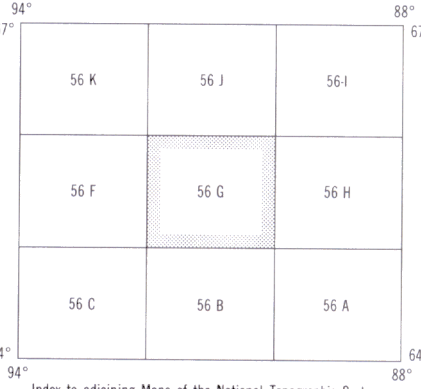
THE MAGNETIC COMPASS MAY BE ERRATIC IN THIS AREA.
Magnetic declination 1995 varies from 12°30' westerly at centre
of west edge to 18°10' westerly at centre of east edge. Mean
annual change increasing 4.0° west edge, decreasing 0.5°
east edge.

LA BOUSSOLE SERA PEUT-ÊTRE INSTABLE DANS CETTE RÉGION.
En 1995, la déclinaison magnétique varie de 12°30' vers l'ouest au
centre du bord ouest à 18°10' vers l'est au centre du bord est.
La variation annuelle moyenne s'accroît de 4,0° au bord ouest et
diminue de 0,5° au bord est.



CONTOUR INTERVAL 20 METRES
Elevations in Metres above Mean Sea Level

ÉQUIDISTANCE DES COURBES 20 MÈTRES
Altitudes en mètres



1989	1956
1987	

This map was compared with satellite imagery obtained in 1989
and found to be up-to-date in all major features.
On a comparé cette carte aux images prises par satellite en 1989,
nous avons constaté que toutes ses caractéristiques principales
étaient à jour.