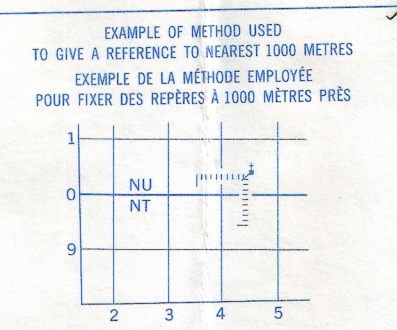
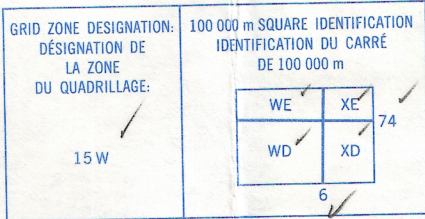


Ce document est le produit d'une numérisation par balayage de la publication originale.
This document was produced by scanning the original publication.



Military users, refer to this map as: **SERIES A 501**
Référence de cette carte: **MAP 56 J**
pour usage militaire: **EDITION 2 MCE**

TEN THOUSAND METRE
UNIVERSAL TRANSVERSE MERCATOR GRID
ZONE 15
QUADRILLAGE UNIVERSEL TRANSVERSE DE MERCATOR
DE DIX MILLE MÈTRES



REFERENCE POINT CHURCH - EGLISE (as above)
POINT DE REPÈRE (ci-dessus)
SQUARE: Read letters of 100 000 m square
CARRÉ: Lire les lettres du carré de 100 000 m
EASTING: Read number on grid line immediately to left of point
ABSCISSE: Noter le chiffre de la ligne du quadrillage immédiatement à gauche du repère.
Estimate tenths of a square from this line eastward to point.
Estimer le nombre de dixièmes du carré entre cette ligne et le repère en direction est.
NORTHING: Read number on grid line immediately below point.
ORDONNÉE: Noter le chiffre de la ligne du quadrillage immédiatement en dessous du repère.
Estimate tenths of a square from this line northward to point.
Estimer le nombre de dixièmes du carré entre cette ligne et le repère en direction nord.
GRID REFERENCE: NU4504
If reporting beyond 18° in any direction, prefix Grid Zone designation as 14VNU4504
Si vous faites connaître votre position à quelconque ou ne trouvez à plus de 18°, préfixez la direction, indiquez également la zone du quadrillage tel que 14VNU4504

SHOULD HAVE CONTOUR VALUES -
IN THIS AREA

TOPOGRAPHICAL SURVEY DIRECTORATE
SERVICE TOPOGRAPHIQUE
DATE: 1-12-87
O.C. APPROVES RELEASE
C.O. APPROUVE

PRODUCED BY THE SURVEYS AND MAPPING BRANCH,
DEPARTMENT OF ENERGY, MINES AND RESOURCES. DERIVED
FROM 1:50 000 MAPS. INFORMATION CURRENT AS SHOWN IN
DIAGRAM. PUBLISHED IN 1987.
COPIES MAY BE OBTAINED FROM THE CANADA MAP OFFICE,
DEPARTMENT OF ENERGY, MINES AND RESOURCES, OTTAWA,
OR YOUR NEAREST MAP DEALER.
© 1987, HER MAJESTY THE QUEEN IN RIGHT OF CANADA,
DEPARTMENT OF ENERGY, MINES AND RESOURCES.


Information concerning bench marks and horizontal survey
monuments can be obtained from Geomatics Survey, Surveys
and Mapping Branch, Ottawa.

Pour tout renseignement concernant les repères et bornes
altimétriques, s'adresser aux levés géodésiques, Direction
des levés et de la cartographie, Ottawa.

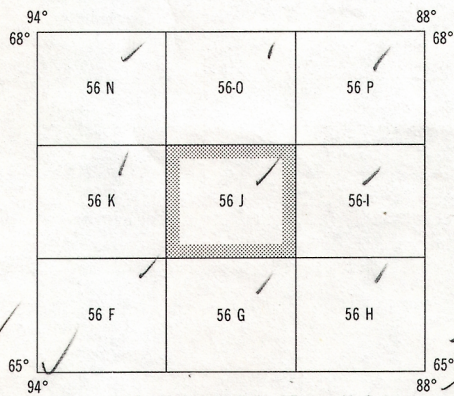
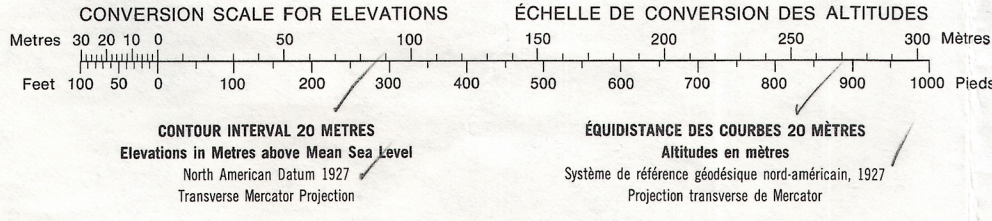
ÉTABLI PAR LA DIRECTION DES LEVÉS ET DE LA CARTOGRAPHIE,
MINISTÈRE DE L'ÉNERGIE, DES MINES ET DES RESSOURCES.
TITRE DE CARTES AU 1:50 000. RENSEIGNEMENTS À VOIR DANS
LES INDICATEURS AU DIAGRAMME. PUBLIÉE EN 1987.

CES CARTES SONT EN VENTE AU BUREAU DES CARTES DU
CANADA, MINISTÈRE DE L'ÉNERGIE, DES MINES ET DES RES-
SOURCES, OTTAWA, OU CHEZ LE VENDEUR LE PLUS PRÈS.
© 1987, SA MAJESTÉ LA REINE DU CHEF DU CANADA,
MINISTÈRE DE L'ÉNERGIE, DES MINES ET DES RESSOURCES.

WALKER LAKE
DISTRICT OF KEEWATIN DISTRICT DE KEEWATIN
NORTHWEST TERRITORIES TERRITOIRES DU NORD-OUEST



THE MAGNETIC COMPASS MAY BE ERRATIC IN THIS AREA.
Magnetic declination 1987 varies from 15°55' westerly at centre of
west edge to 24°34' westerly at centre of east edge. Mean annual
change approximately 3.4°.
LA BOUSSOLE SERA PEU-ÊTRE INSTABLE DANS CETTE RÉGION.
En 1987, la déclinaison magnétique varie de 15°55' vers l'ouest,
au centre du bord ouest à 24°34' vers l'est, au centre du bord
est. La variation annuelle moyenne s'élève à 3,4°.



Energy, Mines and
Resources Canada
Énergie, Mines et
Ressources Canada

WALKER LAKE
56 J
EDITION 2 EDITION

56-J