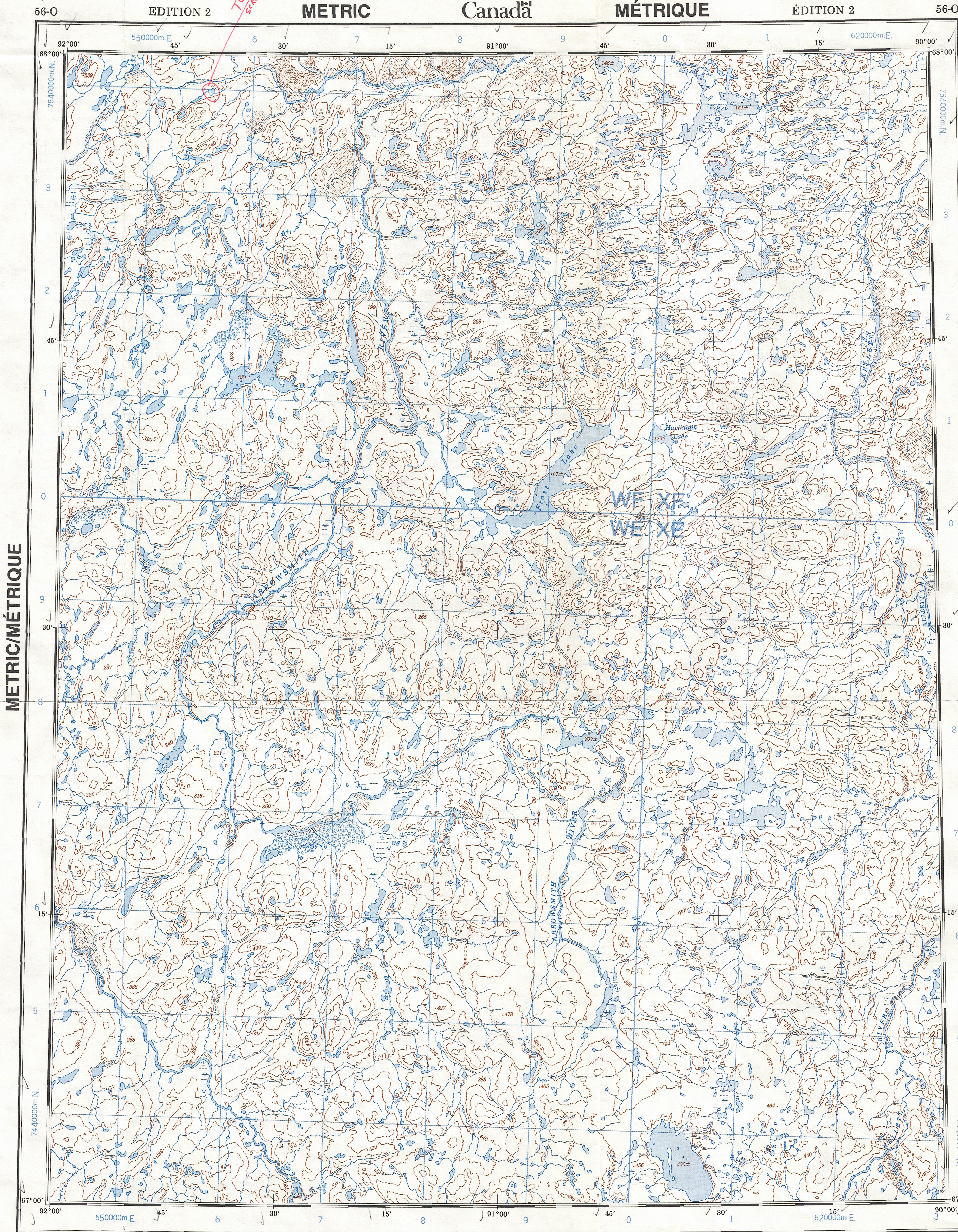


This document was produced
by scanning the original publication.
Ce document est le produit d'une
numérisation par balayage
de la publication originale.

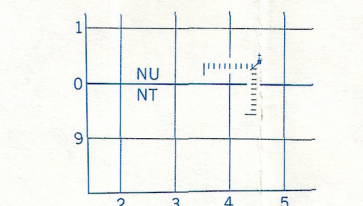


Military users, refer to this map as: Référence de cette carte pour usage militaire	SERIES MAP EDITION	A 501 56 O 2 MCE	SÉRIE CARTE ÉDITION
----------------------------------------------------------------------------------------------	--------------------------	------------------------	---------------------------

TEN THOUSAND METRE
UNIVERSAL TRANSVERSE MERCATOR GRID
ZONE 15
QUADRILLAGE DE DIX MILLE MÈTRES
TRANSVERSE UNIVERSEL DE MERCATOR

GRID ZONE DESIGNATION: DÉSIGNATION DE LA ZONE DU QUADRILLAGE:	100 000 m SQUARE IDENTIFICATION IDENTIFICATION DU CARRÉ DE 100 000 m				
15 W	<table><tr><td>W</td><td>X</td></tr><tr><td>W</td><td>X</td></tr></table>	W	X	W	X
W	X				
W	X				

EXAMPLE OF METHOD USED
TO GIVE A REFERENCE TO NEAREST 1000 METRES
EXEMPLE DE LA MÉTHODE EMPLOYÉE
POUR FIXER DES REPÈRES À 1000 MÈTRES PRÈS



REFERENCE POINT CHURCH - ÉGLISE (as above)
POINT DE REPÈRE (ci-dessus)

SQUARE: Read letters of 100 000m square
CARRÉ: Lire les lettres du carré de 100 000m

EASTING: Read number on grid line
immédiatement à gauche du repère

ABSCISSE: Lire le chiffre de la ligne
du quadrillage immédiatement à gauche
du repère

Estimate length of a square from
this line northeast to point.

Estimer le nombre de dixièmes du carré
entre cette ligne et le repère en direction est:

NORTHING: Read number on grid line
immédiatement en dessous du repère

ORDONNÉE: Lire le chiffre de la ligne
du quadrillage immédiatement en dessous
du repère

Estimate length of a square from
this line northwest to point.

Estimer le nombre de dixièmes du carré
entre cette ligne et le repère en direction nord:

GRID REFERENCE:
RÉFÉRENCE AU QUADRILLAGE: NU4504

If reporting beyond 18° in any direction, prefix Grid Zone
designation as: 14VNU4504


Si vous faites connaître votre position à quelqu'un qui se
trouve à plus de 18° peu importe la direction, indiquez
également la zone du quadrillage tel que: 14VNU4504

TOPOGRAPHICAL SURVEY DIRECTORATE
SERVICE TOPOGRAPHIQUE
DATE 22-10-85
Q.C. APPROVES RELEASE
C.Q. APPROUVE

Produced by the SURVEYS AND MAPPING BRANCH,
DEPARTMENT OF ENERGY, MINES AND RESOURCES,
Ottawa, Ontario.
Copies may be obtained from the Canada Map Office,
Department of Energy, Mines and Resources, Ottawa,
or your nearest map dealer.
© 1985 Her Majesty the Queen in Right of Canada,
Department of Energy, Mines and Resources.

Information concerning bench marks and horizontal survey monuments can
be obtained from Geodetic Survey, Survey and Mapping Branch, Ottawa.
This map was checked in 1982 and found
to be up-to-date in all major features.

ARROWSMITH RIVER
DISTRICT OF KEEWATIN DISTRICT DE KEEWATIN
NORTHWEST TERRITORIES TERRITOIRES DU NORD-OUEST



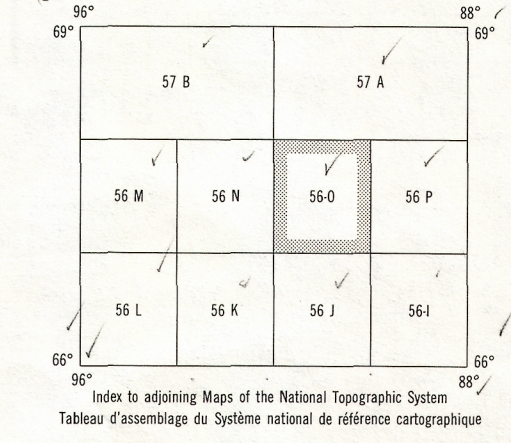

The magnetic compass is likely to be useless in this area.
Magnetic declination 1984 varies from 14°17' westerly at centre of
wind ridge to 23°17' westerly at centre of east ridge. Mean annual
change decreasing 5°.

La boussole sera probablement inutile dans cette région.
En 1984, la déclinaison magnétique varie vers l'ouest de 14°17'
au centre du bord ouest à 23°17' au centre du bord est à une variation
annuelle moyenne décroissant de 5°.

For full renseignements concernant les repères et bornes altimétriques, s'adresser
aux Bureaux de l'Énergie, des Mines et des Ressources, Ottawa.
On a vérifié cette carte en 1982, nous avons constaté que
toutes ses caractéristiques principales étaient à jour.

Établir une direction des levés et de la cartographie.
MINISTÈRE DE L'ÉNERGIE, DES MINES ET DES RESSOURCES.
Mise à jour à l'aide de cartes à grande échelle. Renseignements à jour les
qu'on indique au diagramme. Publié en 1985.

Ces cartes sont en vente au Bureau des Cartes du Canada,
ministère de l'Énergie, des Mines et des Ressources, Ottawa,
ou chez le vendeur de cartes.
© 1985, Sa Majesté La Reine du Chef du Canada,
Ministère de l'Énergie, des Mines et des Ressources.



ARROWSMITH RIVER
56-O
EDITION 2 ÉDITION 47
Energy, Mines and Resources Canada
Énergie, Mines et Ressources Canada