

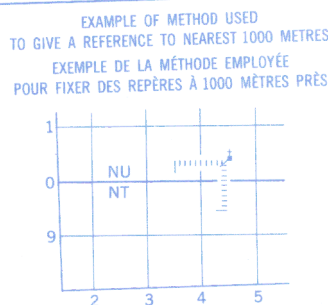
Military users, refer to this map as: Référence de cette carte pour usage militaire.	SERIES	A 501	SÉRIE
	MAP	57 E	CARTE
	EDITION 3	MCE	ÉDITION

THE LIMITS OF THE LAND PARCELS WITHIN THE LAND CLAIM SETTLEMENT AREA ARE DEPICTED IN APPROXIMATE LOCATIONS. THE TERRITORIAL LIMITS OF NUNAVUT WILL COME INTO FORCE APRIL 1, 1999.

LES LIMITES DES PARCELLES DE TERRAIN SITUÉES À L'INTÉRIEUR DE LA ZONE DE RÉGLEMENT DES RÉVENDICATIONS TERRITORIALES SONT APPROXIMATIVES. LES LIMITES DÉFINISSANT LE TERRITOIRE DU NUNAVUT SERONT OFFICIELLEMENT ADOPTEES LE 1<sup>er</sup> AVRIL 1999.

TEN THOUSAND METRE  
UNIVERSAL TRANSVERSE MERCATOR GRID  
ZONE 15-16  
QUADRILLAGE DE DIX MILLE MÈTRES  
TRANSVERSE UNIVERSEL DE MERCATOR

GRID ZONE DESIGNATION DÉSIGNATION DE LA ZONE DU QUADRILLAGE:	100 000 m SQUARE IDENTIFICATION IDENTIFICATION DU CARRÉ DE 100 000 m												
15 W   16 W	<table><tr><td>WJ</td><td>XJ</td><td>CP</td><td>DP</td></tr><tr><td>WH</td><td>XH</td><td>CN</td><td>DN</td></tr><tr><td>6</td><td>4</td><td colspan="2">78</td></tr></table>	WJ	XJ	CP	DP	WH	XH	CN	DN	6	4	78	
WJ	XJ	CP	DP										
WH	XH	CN	DN										
6	4	78											



REFERENCE POINT POINT DE REPÈRE	CHURCH - ÉGLISE	(as above) (ci-dessus)
SQUARE: Read letters of 100 000 m square CARRÉ: Lire les lettres du carré de 100 000 m	NU	
EASTING: Read number on grid line immediately to left of point ABSCISSE: Noter le chiffre de la ligne du quadrillage immédiatement à gauche du repère	4	
Estimate tenths of a square from this line eastward to point. Estimer le nombre de dixièmes du carré entre cette ligne et le repère en direction est.	5	
NORTHING: Read number on grid line immediately below point. ORDONNÉE: Noter le chiffre de la ligne du quadrillage immédiatement en dessous du repère	0	
Estimate tenths of a square from this line northward to point. Estimer le nombre de dixièmes du carré entre cette ligne et le repère en direction nord.	4	
GRID REFERENCE: RÉFÉRENCE AU QUADRILLAGE:	NU4504	
If reporting beyond 18° in any direction, prefix Grid Zone designation as: 14VNU4504 Si vous faites connaître votre position à quelque un qui se trouve à plus de 18° par rapport à la direction, indiquer également la zone du quadrillage tel que 14VNU4504		



Produced by the SURVEYS AND MAPPING BRANCH,  
DEPARTMENT OF ENERGY, MINES AND RESOURCES.  
Information current as shown in diagram. Published in 1984.

Copies may be obtained from the Canada Map Office,  
Department of Energy, Mines and Resources, Ottawa,  
or your nearest map dealer.

© 1984 Her Majesty the Queen in Right of Canada  
Department of Energy, Mines and Resources.

INTERIM CORRECTIONS 1993.

Roads:  
cart track .....  
trail, cut line or portage .....  
FOR COMPLETE REFERENCE SEE REVERSE SIDE    POUR UNE LISTE COMPLÈTE DES SIGNES, VOIR AU VERSO

This map was checked in 1983 and found  
to be up-to-date in all major features.

### EASTER CAPE

DISTRICT OF FRANKLIN    DISTRICT DE FRANKLIN  
NORTHWEST TERRITORIES    TERRITOIRES DU NORD-OUEST



Magnetic declination 1984 varies from 29°48' westerly at  
centre of west edge to 43°13' westerly at centre of east  
edge. Mean annual change decreasing 18.9".  
The magnetic compass is likely  
to be useless in this area.

En 1984, la déclinaison magnétique varie vers l'ouest de  
29°48' au centre du bord ouest à 43°13' au centre du  
bord est. La variation annuelle moyenne décroît de 18.9".  
La boussole sera probablement  
inutile dans cette région.

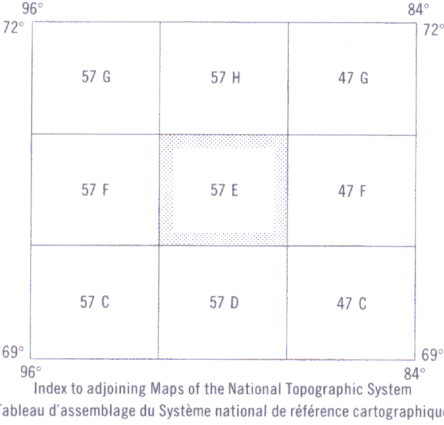

Cette carte a été vérifiée en 1983 et nous avons constaté  
que toutes ses caractéristiques principales étaient à jour.

Établie par la DIRECTION DES LÈVES ET DE LA CARTOGRAPHIE,  
MINISTÈRE DE L'ÉNERGIE, DES MINES ET DES RESSOURCES.  
Renseignements à jour tels qu'indiqués au diagramme. Publiée en 1984.

Ces cartes sont en vente au Bureau des Cartes du Canada,  
ministère de l'Énergie, des Mines et des Ressources, Ottawa,  
ou chez le vendeur le plus près.

© 1984, Sa Majesté La Reine du Chef du Canada,  
Ministère de l'Énergie, des Mines et des Ressources.

CORRECTIONS PROVISOIRES 1993.



### EASTER CAPE

57 E  
EDITION 3 ÉDITION