

This document was produced  
numération par balayage  
de la publication originale.

57 H

1:250,000

CANADA


EDITION 1 (1980)

57 H

Refer to  
this map as:  
57 H  
EDITION 1 ASE  
SERIES A 501



RELIABILITY DIAGRAM - CROQUIS D'EXACTITUDE



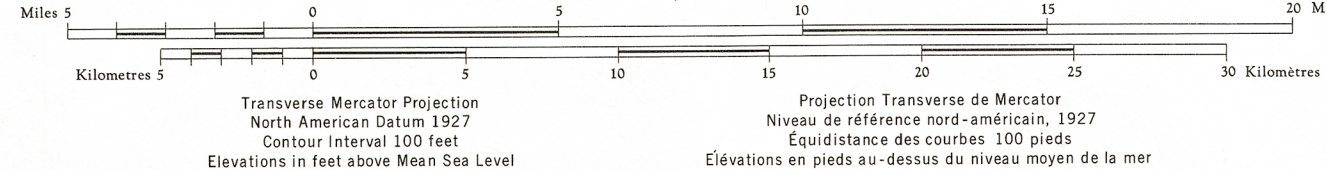
A - Stereo-compiled, photogrammetric, from aerial photographs taken in 1958.  
A - Rédigé par stéréorestitution, photogrammétrie d'après des photographies  
aériennes prises en 1958.

Produced, 1964, by the SURVEYS AND MAPPING BRANCH,  
DEPARTMENT OF MINES AND TECHNICAL SURVEYS.  
Field surveys 1961. Printed 1966.  
The daily change of the North Magnetic Pole renders the magnetic  
compass unreliable in this area. Magnetic declination 1966: varies  
from 40°30' westerly at centre of west edge to 57°35' westerly at  
centre of east edge.  
Copies may be obtained from the Canada Map Office,  
Department of Energy, Mines and Resources, Ottawa,  
or your nearest map dealer.  
© 1980, Her Majesty the Queen in Right of Canada,  
Department of Energy, Mines and Resources.

This map was checked in 1979 and found  
to be up-to-date in all major features.

BOURASSA BAY  
DISTRICT OF FRANKLIN  
NORTHWEST TERRITORIES

Scale 1:250,000 Échelle

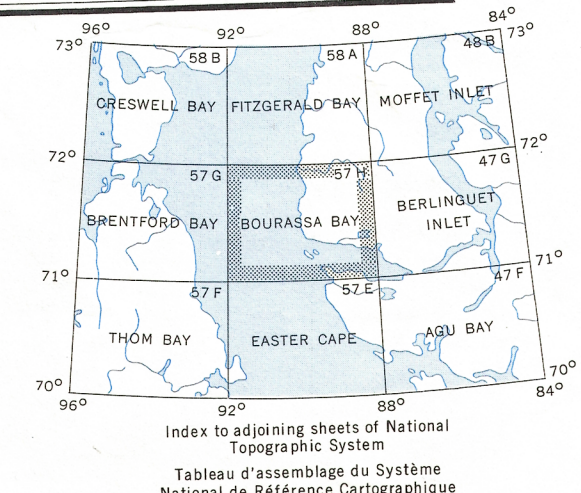


On a vérifié cette carte en 1979; nous avons  
constaté que toutes ses caractéristiques  
principales étaient à jour.

Établi en 1964, par la DIRECTION DES LEVÉS ET DE LA  
CARTOGRAPHIE, MINISTÈRE DES MINES ET DES RE-  
LEVÉS TECHNIQUES. Levés sur le terrain en 1961.  
Imprimé en 1966.

La variation diurne du pôle Nord magnétique rend le compas  
magnétique peu sûr dans cette région. La déclinaison ma-  
gnétique pour 1966 varie de 40°30' Ouest au centre de la  
limite Ouest à 57°35' Ouest au centre de la limite Est.  
Ces cartes sont en vente au Bureau des Cartes du Canada,  
ministère de l'Énergie, des Mines et des Ressources, Ottawa,  
ou chez le vendeur le plus près.

© 1980, Sa Majesté La Reine du Chef du Canada,  
Ministère de l'Énergie, des Mines et des Ressources.  
TOPOGRAPHICAL SURVEY DIRECTORATE  
SERVICE TOPOGRAPHIQUE  
DATE 30-03-83  
Q.C. APPROVES RELEASE  
C.Q. APPROUVE



Index to adjoining sheets of National  
Topographic System  
Tableau d'assemblage du Système  
National de Référence Cartographique

GRID ZONE  
DESIGNATION  
15W16W  
100,000 M. SQUARE IDENTIFICATION  
TO GIVE A REFERENCE TO NEAREST 1000 METRES  
EXAMPLE: SPOT ELEVATION  
SQUARE: Road letters of 100,000 m. square: DQ  
EASTING: Road number on grid line  
immediately to left of point  
Estimate north of a square from  
this line eastward to point.  
NORTHING: Road number on grid line  
immediately below point  
Estimate south of a square from  
this line northward to point.  
MILITARY GRID REFERENCE  
(in meters 1,000 metres)  
DQ2655  
If reporting beyond 18° in any direction,  
prefix Grid Zone Designation as: 16WDQ2655

TEN THOUSAND METRE  
UNIVERSAL TRANSVERSE MERCATOR GRID  
ZONES 15-16

BOURASSA BAY  
57 H  
EDITION 1 (1980)

REPRINT

57-H