

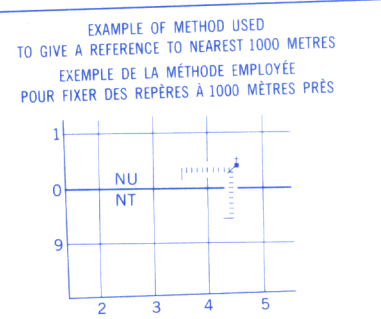
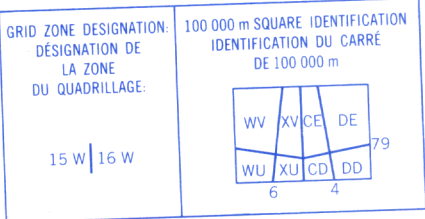
Military users,
refer to this map as:
Reference de cette carte
pour usage militaire.

SERIES A 501 SÉRIE
MAP 57 H CARTE
EDITION 2 MCE ÉDITION

THE LIMITS OF THE LAND PARCELS WITHIN THE
LAND CLAIM SETTLEMENT AREA ARE DEPICTED IN
APPROXIMATE LOCATIONS. THE TERRITORIAL
LIMITS OF NUNAVUT WILL COME INTO FORCE
APRIL 1, 1999.

LES LIMITES DES PARCELLES DE TERRAIN
SITUÉES À L'INTÉRIEUR DE LA ZONE DE RÈGLEMENT
DES REVENDICATIONS TERRITORIALES SONT
APPROXIMATIVES. LES LIMITES DÉFINISSANT LE
TERRITOIRE DU NUNAVUT SERONT OFFICIELLEMENT
ADOPTÉES LE 1^{er} AVRIL 1999.

TEN THOUSAND METRE
UNIVERSAL TRANSVERSE MERCATOR GRID
ZONES 15 & 16
QUADRILLAGE UNIVERSEL TRANSVERSE DE MERCATOR
DE DIX MILLE MÈTRES



REFERENCE POINT CHURCH - EGLISE (see above) (ci-dessus)
POINT DE RÉFÉRENCE

SQUARE: Read letters of 100 000m square
CARRÉ: Lire les lettres du carré de 100 000m

EASTING: Read number on grid line
immediately to left of point.
ABSCISSE: Noter le chiffre de la ligne
du quadrillage immédiatement à gauche
du repère.
Estimate tenths of a square from
this line eastward to point.
Estimer le nombre de dixièmes du carré
entre cette ligne et le repère en direction est.

NORTHING: Read number on grid line
immediately below point.
ORDONNÉE: Noter le chiffre de la ligne
du quadrillage immédiatement en dessous
du repère.
Estimate tenths of a square from
this line northward to point.
Estimer le nombre de dixièmes du carré
entre cette ligne et le repère en direction nord.

GRID REFERENCE: NU4504
RÉFÉRENCE AU QUADRILLAGE:

If reporting beyond 18° in any direction, prefix Grid Zone
designation as: 14VNU4504
Si vous faites connaître votre position à quelqu'un qui ne
trouve à plus de 18° sans indiquer la direction, indiquez
également la zone du quadrillage tel que 14VNU4504

PRODUCED BY THE CANADA CENTRE FOR MAPPING,
NATURAL RESOURCES CANADA. INFORMATION CURRENT AS
SHOWN IN DIAGRAM. PUBLISHED 1995.

COPIES MAY BE OBTAINED FROM THE CANADA MAP OFFICE,
OTTAWA, OR YOUR NEAREST MAP DEALER.

© 1995, HER MAJESTY THE QUEEN IN RIGHT OF CANADA.
INTERIM CORRECTIONS 1993.

Information concerning bench marks and horizontal survey
measurements can be obtained from Geodetic Survey, Canada Centre
for Surveying, Ottawa.

BOURASSA BAY
DISTRICT OF FRANKLIN DISTRICT DE FRANKLIN
NORTHWEST TERRITORIES TERRITOIRES DU NORD-OUEST

Pour tout renseignement concernant les repères de nivellement et
les bornes géodésiques, prière de s'adresser à la Division des levés
géodésiques, Centre canadien des levés, Ottawa.


ÉTABLI PAR LE CENTRE CANADIEN DE CARTOGRAPHIE,
RESSOURCES NATURELLES CANADA. RENSEIGNEMENTS À JOUIR
TELS QU'INDIQUÉS DANS LE DIAGRAMME. PUBLIÉE EN 1995.

CES CARTES SONT EN VENTE AU BUREAU DES CARTES DU
CANADA, OTTAWA, OU CHEZ LE VENDEUR LE PLUS PRÈS.

© 1995, SA MAJESTÉ LA REINE DU CHEF DU CANADA
CORRECTIONS PROVISOIRES 1993.

Roads: Routes:
cart track: de terre:
trail, cut line or portage: sentier, percée ou portage

FOR COMPLETE REFERENCE SEE REVERSE SIDE POUR UNE LISTE COMPLÈTE DES SIGNES VOIR AU VERSO



THE MAGNETIC COMPASS MAY BE ERRATIC IN THIS AREA.
Magnetic declination 1995 varies from 36°09' westerly at centre of
west edge to 46°20' westerly at centre of east edge. Mean annual
change decreasing 12.7.

LA BOUSSOLE SERA PEUT-ÊTRE INSTABLE DANS CETTE RÉGION.
En 1995, la déclinaison magnétique varie de 36°09' vers l'ouest au
centre du bord ouest à 46°20' vers l'ouest au centre du bord est. La
variation annuelle moyenne décroît de 12,7.

CONVERSION SCALE FOR ELEVATIONS ÉCHELLE DE CONVERSION DES ALTITUDES

Mètres 30 20 10 0 50 100 150 200 250 300 Mètres
Feet 100 50 0 100 200 300 400 500 600 700 800 900 1000 Pieds

CONTOUR INTERVAL 100 FEET Altitudes en Pieds above Mean Sea Level
Elevations in Feet above Mean Sea Level
North American Datum 1983
Transverse Mercator Projection

ÉQUIDISTANCE DES COURBES 100 PIEDS
Altitudes en Mètres au-dessus du Niveau Moyen de la Mer
Système de référence géodésique nord-américain, 1983
Projection transverse de Mercator

