

This document was produced
by scanning the original publication.
Ce document est le produit d'une
numérisation par balayage
de la publication originale.

58 D

EDITION 2

Canada

EDITION 2

58 D

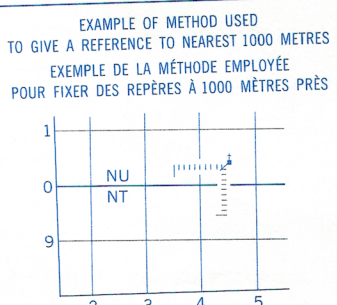
Military users,
refer to this map as:
Référence de cette carte
pour usage militaire.

SERIES A 501 SÉRIE
MAP 58 D CARTE
EDITION 2 MCE EDITION



TEN THOUSAND METRE
UNIVERSAL TRANSVERSE MERCATOR GRID
ZONE 15-16
QUADRILLAGE DE DIX MILLE MÈTRES
TRANSVERSE UNIVERSEL DE MERCATOR

GRID ZONE DESIGNATION DÉSIGNATION DE LA ZONE DU QUADRILLAGE	100 000 m SQUARE IDENTIFICATION IDENTIFICATION DU CARRÉ DE 100 000 m
15X 16X	WN DS WM DS



REFERENCE POINT
POINT DE REPÈRE

CHURCH - EGLISE

SQUARE. Read letters of 100 000m square
CARRÉ. Lire les lettres du carré de 100 000m


EASTING. Read number on grid line
immediately to left of point.
ABSCISSE. Lire le chiffre de la ligne
du quadrillage immédiatement à gauche
du repère.

NORTHING. Read number on grid line
immediately below point.
ORDONNÉE. Lire le chiffre de la ligne
du quadrillage immédiatement en dessous
du repère.

GRID REFERENCE: NUA504

TOPOGRAPHICAL SURVEY DIRECTORATE
SERVICE TOPOGRAPHIQUE
DATE 28.12.84
Q.C. APPROVES RELEASE
C.O. APPROUVE

CAPE CLARENCE DISTRICT OF FRANKLIN / DISTRICT DE FRANKLIN NORTHWEST TERRITORIES / TERRITOIRES DU NORD-OUEST



Magnetic declination 1984 varies from 59°45' westerly at centre of west edge to 60°15' westerly at centre of east edge. Mean annual change decreasing 40.5'.

En 1984, la déclinaison magnétique varie vers l'ouest de 59°45' au centre du bord ouest à 60°15' au centre du bord est. La variation annuelle moyenne décroît de 40,5'.

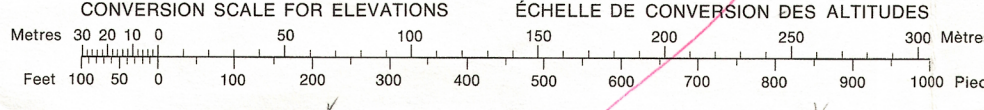
The magnetic compass is likely to be useless in this area.

La boussole sera probablement inutile dans cette région.

Cette carte a été vérifiée en 1982 et tous les éléments importants ont été mis à jour.

Établie par la DIRECTION DES LEVÉS ET DE LA CARTOGRAPHIE, MINISTÈRE DE L'ÉNERGIE, DES MINES ET DES RESSOURCES.

© 1984. Sa Majesté La Reine du Chef du Canada. Ministère de l'Énergie, des Mines et des Ressources.



CONTOUR INTERVAL 100 FEET
Elevations in Feet above Mean Sea Level
North American Datum 1927
Transverse Mercator Projection

ÉCHÉLLE DE CONVERSION DES ALTITUDES
Altitudes en pieds
Système de référence géodésique nord-américain, 1927
Projection transverse de Mercator

58 F	58 E	48 F
58 C	58 D	48 C
58 B	58 A	48 B

Index to adjoining Maps of the National Topographic System
Tableau d'assemblage du Système national de référence cartographique

Energy, Mines and Resources Canada
Énergie, Mines et Ressources Canada

CAPE CLARENCE
58 D
EDITION 2 ÉDITION