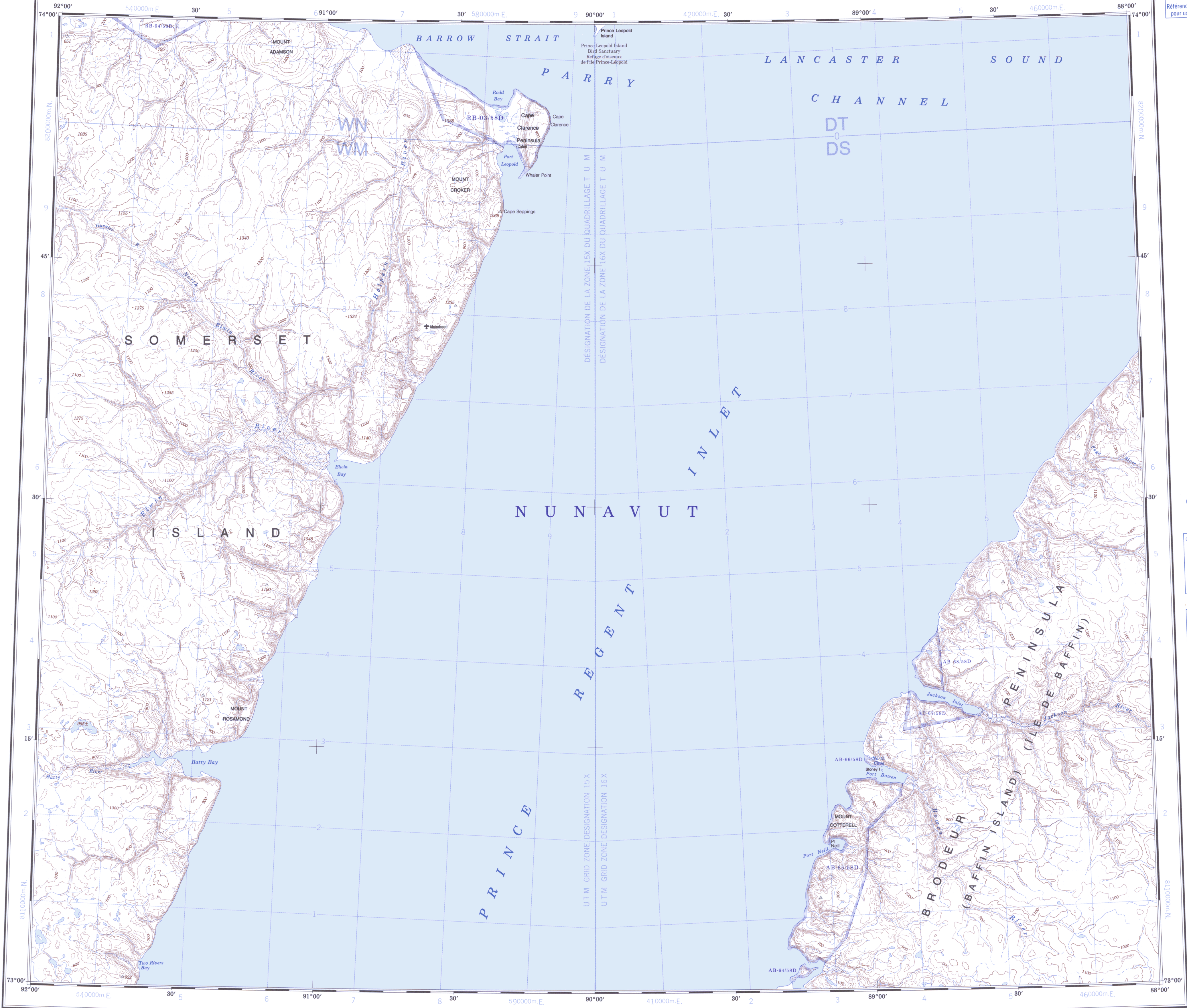


Military users, refer to this map as: **SERIES A 501 SÉRIE MAP 58 D CARTE**
Référence de cette carte pour usage militaire: **ÉDITION 3 MCE ÉDITION**



TEN THOUSAND METRE
UNIVERSAL TRANSVERSE MERCATOR GRID
ZONE 15-16
QUADRILLAGE DE DIX MILLE MÈTRES
TRANSVERSE UNIVERSEL DE MERCATOR

GRID ZONE DESIGNATION DÉSIGNATION DE LA ZONE DU QUADRILLAGE:	100 000 m SQUARE IDENTIFICATION IDENTIFICATION DU CARRÉ DE 100 000 m					
15X 16X	<table><tr><td>WN</td><td>DT</td><td rowspan="2">82</td></tr><tr><td>WM</td><td>DS</td></tr></table>	WN	DT	82	WM	DS
WN	DT	82				
WM	DS					

TO GIVE A REFERENCE TO NEAREST 1000 METRES
EXEMPLE DE LA MÉTHODE EMPLOYÉE
POUR FIXER DES REPÈRES À 1000 MÈTRES PRÈS

REFERENCE POINT
POINT DE REPÈRE CHURCH - ÉGLISE (as above) (ci-dessus)

SQUARE: Read letters of 100 000m square
CARRÉ: Lire les lettres du carré de 100 000m

EASTING: Read number on grid line immediately to left of point.
ABSCISSE: Noter le chiffre de la ligne du quadrillage immédiatement à gauche du repère.
Estimate tenths of a square from this line eastward to point.
Estimer le nombre de dixièmes du carré entre cette ligne et le repère en direction est.

NORTHING: Read number on grid line immediately below point.
ORDONNÉE: Noter le chiffre de la ligne du quadrillage immédiatement en dessous du repère.
Estimate tenths of a square from this line northward to point.
Estimer le nombre de dixièmes du carré entre cette ligne et le repère en direction nord.

GRID REFERENCE:
RÉFÉRENCE AU QUADRILLAGE: NU4504

If reporting beyond 18° in any direction, prefix Grid Zone designation as: 14VNU4504
Si vous faites connaître votre position à quelque'un qui se trouve à plus de 18°, peu importe la direction, indiquez également la zone du quadrillage tel que: 14VNU4504

Produced by the SURVEYS AND MAPPING BRANCH,
DÉPARTEMENT DE L'ÉNERGIE, DES MINES ET DES RESSOURCES.
Information current as shown in diagram. Published in 1984.
© 1984, Her Majesty the Queen in Right of Canada.
Département de l'Énergie, des Mines et des Ressources.
INTERIM CORRECTIONS 1993.

This map was checked in 1982 and updated in all major features.

CAPE CLARENCE

DISTRICT OF FRANKLIN DISTRICT DE FRANKLIN
NUNAVUT

Cette carte a été vérifiée en 1982 et tous les éléments importants ont été mis à jour.

Établie par la DIRECTION DES LÈVÉS ET DE LA CARTOGRAPHIE,
MINISTÈRE DE L'ÉNERGIE, DES MINES ET DES RESSOURCES.
Renseignements à jour tels qu'indiqués au diagramme. Publiée en 1984.
© 1984, Sa Majesté La Reine du Chef du Canada.
Ministère de l'Énergie, des Mines et des Ressources.
CORRECTIONS PROVISOIRES 1993.

Roads: Routes:
cart track, sentier, percée ou portage
trail, cut line or portage
FOR COMPLETE REFERENCE SEE REVERSE SIDE POUR UNE LISTE COMPLÈTE DES SIGNES, VOIR AU VERSO

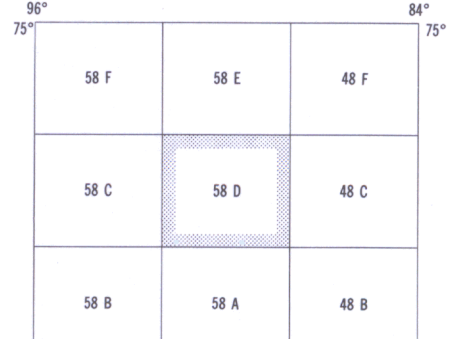



Magnetic declination 1984 varies from 39°45' westerly at centre of west edge to 60°51' westerly at centre of east edge. Mean annual change decreasing 40.5'.

En 1984, la déclinaison magnétique varie vers l'ouest de 39°45' au centre du bord ouest à 60°51' au centre du bord est. La variation annuelle moyenne décroît de 40,5'.

The magnetic compass is likely to be useless in this area.

La boussole sera probablement inutile dans cette région.



CAPE CLARENCE

58 D

ÉDITION 3 ÉDITION