



Military users, refer to this map as: Référence de cette carte pour usage militaire:	SERIES MAP EDITION	A 501 59 A 3 MCE	SÉRIE CARTE EDITION
---	--------------------------	------------------------	---------------------------

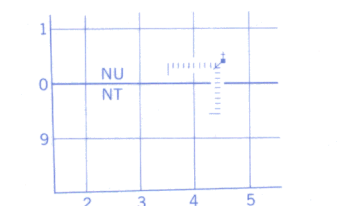
THE LIMITS OF THE LAND PARCELS WITHIN THE LAND CLAIM SETTLEMENT AREA ARE DEPICTED IN APPROXIMATE LOCATIONS. THE TERRITORIAL LIMITS OF NUNAVUT WILL COME INTO FORCE APRIL 1, 1999.

LES LIMITES DES PARCELLES DE TERRAIN SITUÉES À L'INTÉRIEUR DE LA ZONE DE RÉGLEMENT DES RÉVENDICATIONS TERRITORIALES SONT APPROXIMATIVES. LES LIMITES DÉFINISSANT LE TERRITOIRE DU NUNAVUT SERONT OFFICIELLEMENT ADOPTÉES LE 1<sup>ER</sup> AVRIL 1999.

TEN THOUSAND METRE  
UNIVERSAL TRANSVERSE MERCATOR GRID  
ZONE 15-16  
QUADRILLAGE UNIVERSEL TRANSVERSE DE MERCATOR  
DE DIX MILLE MÈTRES

GRID ZONE DESIGNATION DESIGNATION DE LA ZONE DU QUADRILLAGE:	100 000 m SQUARE IDENTIFICATION IDENTIFICATION DU CARRÉ DE 100 000 m <sup>2</sup>				
15 X 16 X	<table><tr><td>WR</td><td>DA</td></tr><tr><td>WQ</td><td>DV</td></tr></table> 85	WR	DA	WQ	DV
WR	DA				
WQ	DV				

EXAMPLE OF METHOD USED  
TO GIVE A REFERENCE TO NEAREST 1000 METRES  
EXEMPLE DE LA MÉTHODE EMPLOYÉE  
POUR FIXER DES REPÈRES À 1000 MÈTRES PRÈS



REFERENCE POINT CHURCH-ÉGLISE (as above)  
POINT DE REPÈRE (ci-dessus)

SQUARE: Read letters of 100 000m square  
CARRÉ: Lire les lettres du carré de 100 000m

EASTING: Read number on grid line  
immediately to left of point  
ABSCISSE: Lire le chiffre de la ligne  
du quadrillage immédiatement à gauche  
du repère:  
Estimate tenths of a square from  
this line eastward to point:  
Estimer le nombre de dixièmes du carré  
entre cette ligne et le repère en direction est:

NORTHING: Read number on grid line  
immediately below point:  
ORDONNÉE: Lire le chiffre de la ligne  
du quadrillage immédiatement en dessous  
du repère:  
Estimate tenths of a square from  
this line northward to point:  
Estimer le nombre de dixièmes du carré  
entre cette ligne et le repère en direction nord:

GRID REFERENCE: NU4504  
RÉFÉRENCE AU QUADRILLAGE:

If reporting beyond 18° in any direction, prefix Grid Zone  
designation as: 14VNU4504  
Si vous faites connaître votre position à quelqu'un qui se  
trouve à plus de 18°; peu importe la direction, indiquez  
également la zone du quadrillage tel que: 14VNU4504

1961

This map was checked in 1967 and found to be up-to-date in all major features.  
Cette carte a été vérifiée en 1967 et nous avons constaté que toutes ses caractéristiques principales étaient à jour.

PRODUCED BY THE CANADA CENTRE FOR MAPPING,  
DEPARTMENT OF ENERGY, MINES AND RESOURCES.  
INFORMATION CURRENT AS SHOWN IN DIAGRAM. PUBLISHED  
IN 1990.


COPIES MAY BE OBTAINED FROM THE CANADA MAP OFFICE,  
DEPARTMENT OF ENERGY, MINES AND RESOURCES, OTTAWA,  
OR YOUR NEAREST MAP DEALER.

© 1990, HER MAJESTY THE QUEEN IN RIGHT OF CANADA,  
DEPARTMENT OF ENERGY, MINES AND RESOURCES.

INTERIM CORRECTIONS 1993.

Roads:  
cart track..... de terre  
trail, cut line or portage..... sentier, percée ou portage.....

FOR COMPLETE REFERENCE SEE REVERSE SIDE POUR UNE LISTE COMPLÈTE DES SIGNES, VOIR AU VERSO



THE MAGNETIC COMPASS MAY BE ERRATIC IN THIS AREA.  
Magnetic declination 1989 varies from 83°22' westerly at centre  
of west edge to 81°53' westerly at centre of east edge. Mean  
annual change decreasing 6.0A.

LA BOUSSOLE S'ERA PEUT-ÊTRE INSTABLE DANS CETTE RÉGION.  
En 1989, la déclinaison magnétique varie de 83°22' vers l'ouest au  
centre du bord ouest à 81°53' vers l'est au centre du bord est.  
La variation annuelle moyenne décroît de 6.0A.

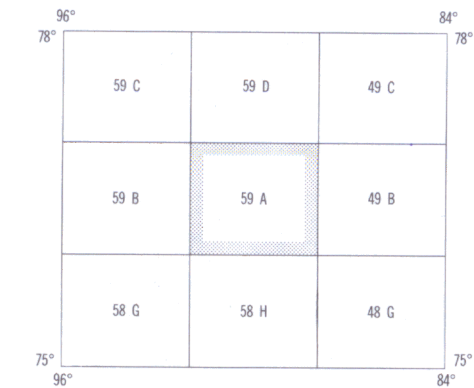

Pour tout renseignement concernant les repères de nivellement  
et les bornes géodésiques, prière de s'adresser à la Division  
des levés géodésiques, Centre canadien des levés, Ottawa.

ÉTABLI PAR LE CENTRE CANADIEN DE CARTOGRAPHIE,  
MINISTÈRE DE L'ÉNERGIE, DES MINES ET DES RESSOURCES.  
RENSEIGNEMENTS À JOUR TELS QU'INDIQUÉS DANS LE DIA-  
GRAMME. PUBLIÉS EN 1990.

CEs CARTES SONT EN VENTE AU BUREAU DES CARTES DU  
CANADA, MINISTÈRE DE L'ÉNERGIE, DES MINES ET DES RES-  
SOURCES, OTTAWA, OU CHEZ LE Vendeur LE PLUS PRÈS.

© 1990, SA MAJESTÉ LA REINE DU CHEF DU CANADA,  
MINISTÈRE DE L'ÉNERGIE, DES MINES ET DES RESSOURCES.

CORRECTIONS PROVISOIRES 1993.



CARDIGAN STRAIT  
59 A  
EDITION 3 ÉDITION

CARDIGAN STRAIT  
59 A  
EDITION 3 ÉDITION