

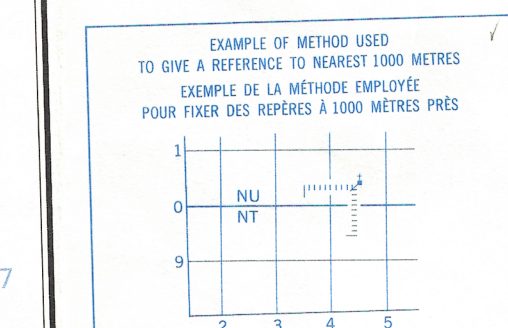
Ce document est le produit d'une numérisation par balayage de la publication originale.  
This document was produced by scanning the original publication.



Military users, refer to this map as:  
Référence de cette carte pour usage militaire:  
SERIES A501 SÉRIE  
MAP 598 CARTE  
EDITION 2 MCE ÉDITION

3  
TEN THOUSAND METRE  
UNIVERSAL TRANSVERSE MERCATOR GRID  
ZONE 15  
QUADRILLAGE DE DIX MILLE MÈTRES  
TRANSVERSE UNIVERSEL DE MERCATOR

GRID ZONE DESIGNATION DESIGNATION DE LA ZONE DU QUADRILLAGE	100 000 m SQUARE IDENTIFICATION IDENTIFICATION DU CARRÉ DE 100 000 m				
15X	<table><tr><td>VR</td><td>WH</td></tr><tr><td>VQ</td><td>WQ</td></tr></table>	VR	WH	VQ	WQ
VR	WH				
VQ	WQ				



REFERENCE POINT  
POINT DE REPÈRE CHURCH - ÉGLISE (as above) (ci-dessus)  
SQUARE: Read letters of 100 000m square  
CARRÉ: Lire les lettres du carré de 100 000m  
EASTING: Read number on grid line immediately to left of point.  
ABSCISSE: Lire le chiffre de la ligne du quadrillage immédiatement à gauche du repère.  
Estimate tenths of a square from this line eastward to point.  
Estimer le nombre de dixièmes du carré entre cette ligne et le repère en direction est.  
NORTHING: Read number on grid line immediately below point.  
ORDONNÉE: Lire le chiffre de la ligne du quadrillage immédiatement en dessous du repère.  
Estimate tenths of a square from this line northward to point.  
Estimer le nombre de dixièmes du carré entre cette ligne et le repère en direction nord.

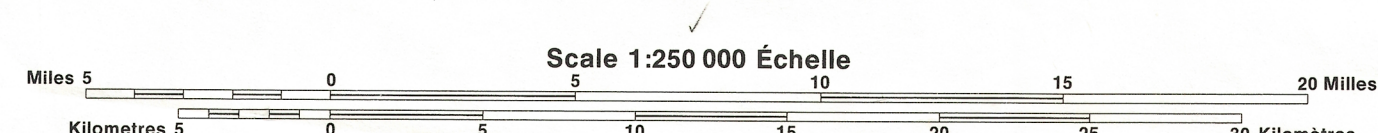
GRID REFERENCE  
RÉFÉRENCE AU QUADRILLAGE: NU4504  
If reporting beyond 10° in any direction, prefix Grid Zone designation as 14VNU4504.  
Si vous faites connaître votre position à quelque chose qui se trouve à plus de 10°; préfixez la direction, indiquez également la zone du quadrillage tel que 14VNU4504.

TOPOGRAPHICAL SURVEY DIRECTORATE  
SERVICE TOPOGRAPHIQUE  
DATE 2-03-84  
Q.C. APPROVES RELEASE  
C.Q. APPROUVE

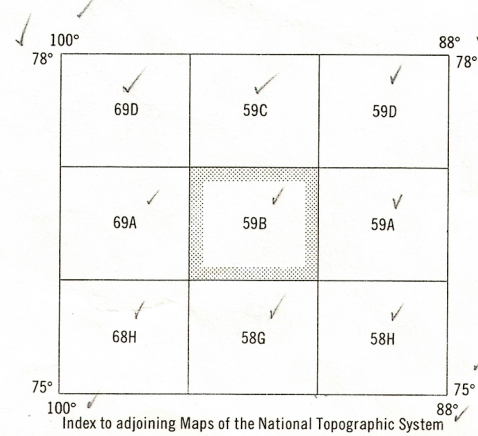

Produced by the SURVEYS AND MAPPING BRANCH,  
DEPARTMENT OF ENERGY, MINES AND RESOURCES.  
Information current as shown in diagram. Published in 1984.  
Copies may be obtained from the Canada Map Office,  
Department of Energy, Mines and Resources, Ottawa,  
or your nearest map dealer.  
© 1984, Her Majesty the Queen in Right of Canada.  
Department of Energy, Mines and Resources.

This map was checked in 1980 and found to be up to date in all major features.

PRINCE ALFRED BAY  
DISTRICT OF FRANKLIN  
NORTHWEST TERRITORIES TERRITOIRES DU NORD-OUEST



The magnetic compass is likely to be useless in this area.  
Magnetic declination 1984 varies from 82°17' westerly at centre of west edge to 81°35' westerly at centre of east edge. Mean annual change decreasing 1°31.5'.  
La boussole sera probablement inutile dans cette région.  
En 1984, la déclinaison magnétique varie vers l'ouest de 82°17' au centre du bord ouest à 81°35' au centre du bord est. La variation annuelle moyenne décroît de 1°31,5'.



Energy, Mines and Resources Canada  
Énergie, Mines et Ressources Canada

PRINCE ALFRED BAY  
59 B  
EDITION 2 ÉDITION

59-B