

Ce document est le produit d'une numérisation par balayage de la publication originale.
This document was produced by scanning the original publication.

62F


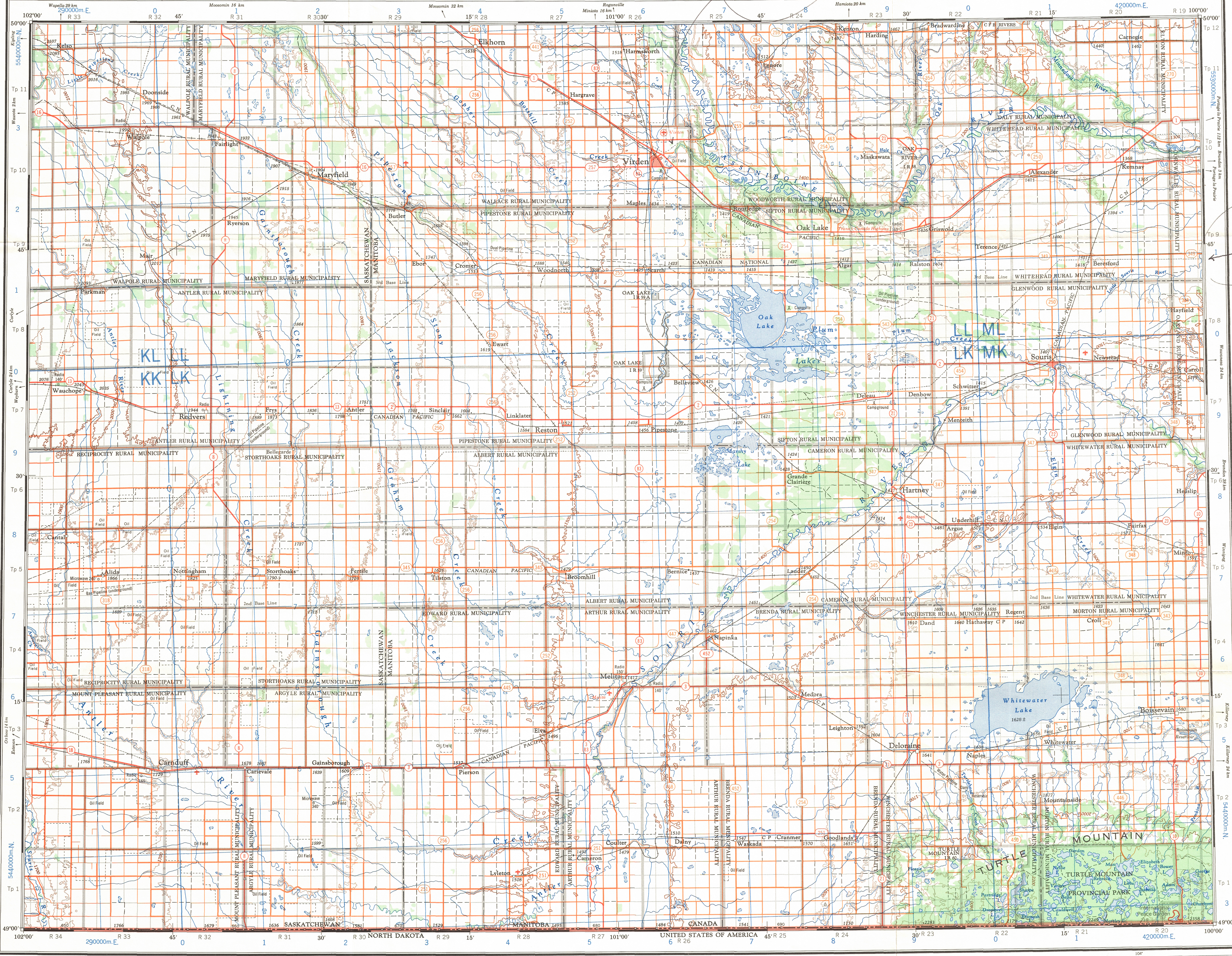
1:250,000

CANADA

EDITION 3

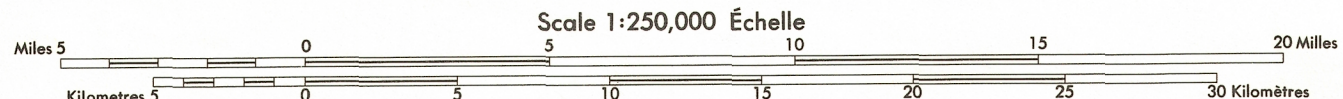
62F

Military users, refer to this map as: **SERIES A502 SÉRIE MAP 62 F CARTE**
Référence de cette carte pour usage militaire: **EDITION 3 MCE ÉDITION**



Roads:	dur highway	more than 2 lanes
hard surface, all weather	2 lanes	less than 2 lanes
hard surface, all weather	2 lanes or more	less than 2 lanes
loose or stabilized surface, all weather	2 lanes or more	less than 2 lanes
loose surface, dry weather	2 lanes or more	less than 2 lanes
cart track	2 lanes or more	less than 2 lanes
trail, cut line or portage	2 lanes or more	less than 2 lanes

FOR COMPLETE REFERENCE SEE REVERSE SIDE



VIRIDEN

MANITOBA-SASKATCHEWAN

WEST OF PRINCIPAL MERIDIAN - OUEST DU MÉRIDIEN PRINCIPAL

CONTOUR INTERVAL 100 FEET
Elevations in feet above Mean Sea Level
North American Datum 1927
Transverse Mercator Projection

Magnetic declination 1976 varies from 7°37' easterly at centre of west edge to 9°26' easterly at centre of east edge. Mean annual change decreasing 4.9'

EQUIDISTANCE DES COURBES 100 PIEDS
Élévations en pieds au-dessus du niveau moyen de la mer
Système de référence géodésique nord-américain, 1927
Projection transversale de Mercator


La déclinaison magnétique pour 1976 varie de 7°37' Est au centre de l'ouest de la limite Ouest à 9°26' Est au centre de la limite Est. Variation moyenne annuelle décroissant 4.9'

Établi par la DIRECTION DES LIGNES ET DE LA CARTOGRAPHIE, MINISTÈRE DE L'ÉNERGIE, DES MINES ET DES RESSOURCES.
Mise à jour à l'aide de cartes à grande échelle.
Renseignements à jour tels qu'indiqués au croquis.
Ces cartes sont en vente au Bureau des Cartes du Canada, Ministère de l'Énergie, des Mines et des Ressources, Ottawa, ou chez le vendeur le plus près.

© Canada 1977, tous droits réservés

Routes:	2 chaussées séparées	plus de 2 voies
pavée, toute saison	2 voies	moins de 2 voies
pavée, toute saison	2 voies ou plus	moins de 2 voies
gravier aggloméré, toute saison	2 voies ou plus	moins de 2 voies
de gravier période sèche	2 voies ou plus	moins de 2 voies
de terre	2 voies ou plus	moins de 2 voies
sentier, période ou portage	2 voies ou plus	moins de 2 voies

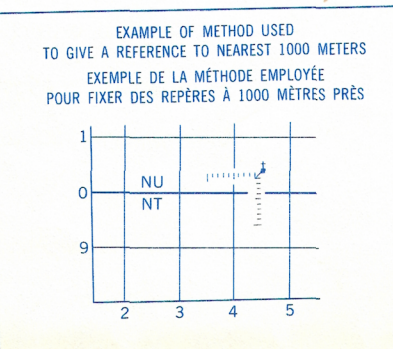
POUR UNE LISTE COMPLÈTE DES SIGNES, VOIR AU VERSO



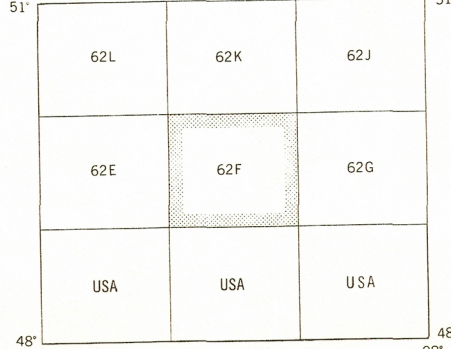
QUERY
How Many Links?

TEN THOUSAND METRE
UNIVERSAL TRANSVERSE MERCATOR GRID
ZONE 14
QUADRILLAGE DE DIX MILLE MÈTRES
TRANSVERSE UNIVERSEL DE MERCATOR

GRID ZONE DESIGNATION	100,000 m SQUARE IDENTIFICATION
14 U	KL LL WL KK LK MK



REFERENCE POINT: CHURCH-ÉGLISE (see above) (ci-dessus)
POINT DE REPÈRE: CHURCH-ÉGLISE (voir ci-dessus)
SQUARE: Read letters of 100,000m square immediately to left of point.
CARRÉ: Lire les lettres du carré de 100,000m immédiatement à gauche du point.
EASTING: Read number on grid line immediately to left of point.
LONGITUDE EST: Lire le chiffre de la ligne du quadrillage immédiatement à gauche du point.
Estimate tenths of a square from this line eastward to point.
Estimer le nombre de dixièmes du carré entre cette ligne et le point en direction est.
NORTHING: Read number on grid line immediately below point.
LATITUDE NORD: Lire le chiffre de la ligne du quadrillage immédiatement en-dessous du point.
Estimate tenths of a square from this line northward to point.
Estimer le nombre de dixièmes du carré entre cette ligne et le point en direction nord.
GRID REFERENCE: 14U4504
RÉFÉRENCE AU QUADRILLAGE: 14U4504
If reporting beyond 18° in any direction, prefix Grid Zone designation as 14VNU4504.
Si vous faites connaître votre position à quelqu'un qui se trouve à plus de 18° au nord ou au sud, indiquez également la zone du quadrillage tel que 14VNU4504.



VIRIDEN
62 F
EDITION 3