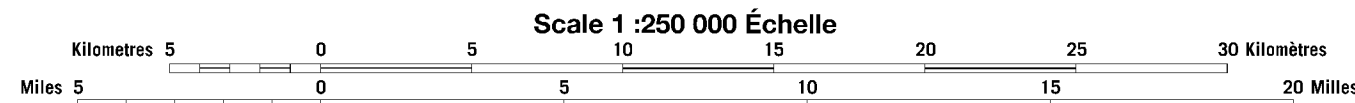





DÉTAILLANT LOCAL



Magnetic declination 1996 varies from 12°01' easterly at centre of west edge to 10°23' easterly at centre of east edge. Mean annual change decreasing 6.4'. En 1996, la déclinaison magnétique varie de 12°01' vers l'est au centre du bord ouest à 10°23' vers l'est au centre du bord est. La variation annuelle moyenne décroît de 6.4'.

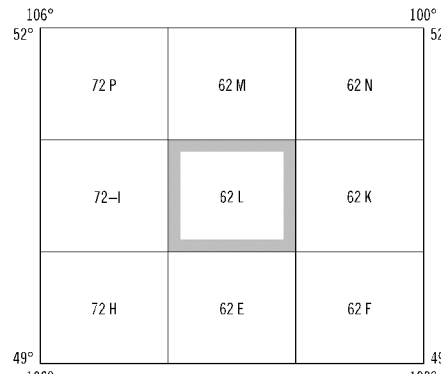
ÉTABLIE PAR LE CENTRE CANADIEN DE CARTOGRAPHIE.
RESSOURCES NATURELLES CANADA. TIRÉE DE CARTES À 1/50 000
RENSEIGNEMENTS À JOUR TELS QU'INDIQUÉS DANS LE
DIAGRAMME. PUBLIÉE EN 1996.

© 1996, SA MAJESTÉ LA REINE DU CHEF DU CANADA.

CONVERSION SCALE FOR ELEVATIONS ÉCHELLE DE CONVERSION DES ALTITUDES

Mètres 30 20 10 0 50 100 150 200 250 300 Mètres

CONTOUR INTERVAL 20 METRES Elevations in Metres above Mean Sea Level	ÉQUIDISTANCE DES COURBES 20 MÈTRES Altitudes en mètres
TRANSVERSE MERCATOR PROJECTION North American Datum 1983	PROJECTION TRANSVERSE DE MERCATOR Système de référence géodésique nord-américain 1983



 Natural Resources Canada Ressources naturelles Canada