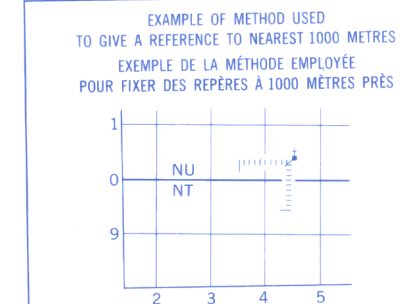
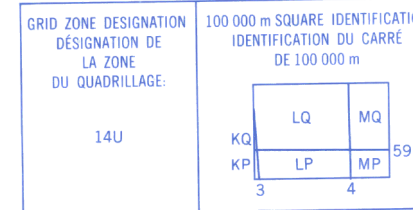


Military users, refer to this map as: **SERIES A 502** **SÉRIE MAP 63 F** **CARTE**  
Référence de cette carte pour usage militaire: **EDITION 5 MCE** **ÉDITION**

TEN THOUSAND METRE  
UNIVERSAL TRANSVERSE MERCATOR GRID  
ZONE 14  
QUADRILLAGE DE DIX MILLE MÈTRES  
TRANSVERSE UNIVERSEL DE MERCATOR



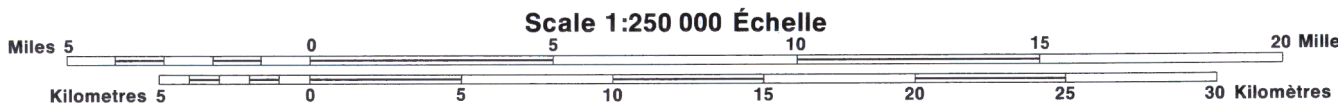
REFERENCE POINT: CHURCH - EGLISE (as above) (ci-dessus)  
POINT DE REPÈRE  
SQUARE: Read letters of 100 000m square. CARRE: Lire les lettres du carré de 100 000 m.  
EASTING: Read number on grid line immediately to left of point.  
ABSCISSE: Note le chiffre de la ligne du quadrillage immédiatement à gauche du repère.  
Estimate tenths of a square from this line eastward to point.  
Estimer le nombre de dixièmes du carré entre cette ligne et le repère en direction est.  
NORTHING: Read number on grid line immediately below point.  
ORDONNÉE: Note le chiffre de la ligne du quadrillage immédiatement en dessous du repère.  
Estimate tenths of a square from this line northward to point.  
Estimer le nombre de dixièmes du carré entre cette ligne et le repère en direction nord.  
GRID REFERENCE: NU4504  
RÉFÉRENCE AU QUADRILLAGE:  
If reporting beyond 18° in any direction, prefix Grid Zone designation as: 14VNU4504.  
Si vous faites connaître votre position à quelqu'un qui se trouve à plus de 18°, peu importe la direction, indiquez également la zone du quadrillage tel que 14VNU4504.

Produced by the SURVEYS AND MAPPING BRANCH, DEPARTMENT OF ENERGY, MINES AND RESOURCES. Derived from 1:50 000 maps. Information current as shown in diagram. Published in 1985.  
Copies may be obtained from the Canada Map Office, Department of Energy, Mines and Resources, Ottawa, or your nearest map dealer.  
© 1985, Her Majesty the Queen in Right of Canada, Department of Energy, Mines and Resources.

Information concerning bench marks and horizontal survey monuments can be obtained from Geomatics Survey, Survey and Mapping Branch, Ottawa.  
Updated for all major features using satellite imagery obtained in 1982. Culture check 1983.

# THE PAS

MANITOBA SASKATCHEWAN  
WEST OF PRINCIPAL MERIDIAN OUEST DU MÉRIDIEN PRINCIPAL

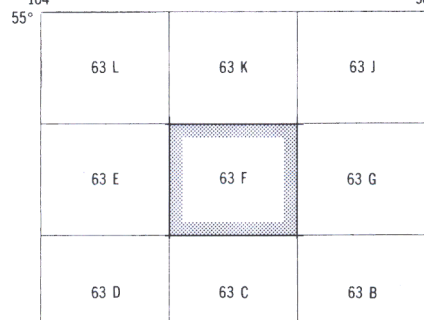
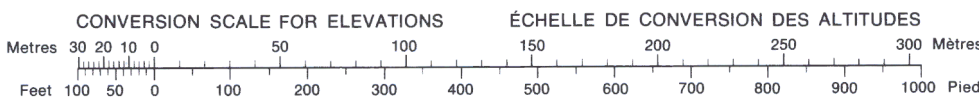


Magnetic declination 1985 varies from 12°23' easterly at centre of west edge to 10°06' easterly at centre of east edge. Mean annual change decreasing 17.1'.

En 1985, la déclinaison magnétique varie vers l'est de 12°23' au centre du bord ouest à 10°06' au centre du bord est. La variation annuelle diminue de 17.1'.

Pour tout renseignement concernant les repères et bornes altimétriques, s'adresser aux levés géodésiques, Direction de levés et de la cartographie, Ottawa.  
Les principales caractéristiques ont été mises à jour à l'aide des images prises par satellite en 1982. Vérification des ouvrages en 1983.

Établie par la DIRECTION DES LEVÉS ET DE LA CARTOGRAPHIE, MINISTÈRE DE L'ÉNERGIE, DES MINES ET DES RESSOURCES. Titre de cartes au 1:50 000. Renseignements à jour tels qu'indiqués au diagramme. Publiée en 1985.  
Ces cartes sont en vente au Bureau des Cartes du Canada, ministère de l'Énergie, des Mines et des Ressources, Ottawa, ou chez le vendeur le plus près.  
© 1985, Sa Majesté La Reine du Chef du Canada, Ministère de l'Énergie, des Mines et des Ressources.



## THE PAS

63 F  
EDITION 5 ÉDITION