

This document was produced
by scanning the original publication.
Ce document est le produit d'une
numérisation par balayage
de la publication originale.

63-1

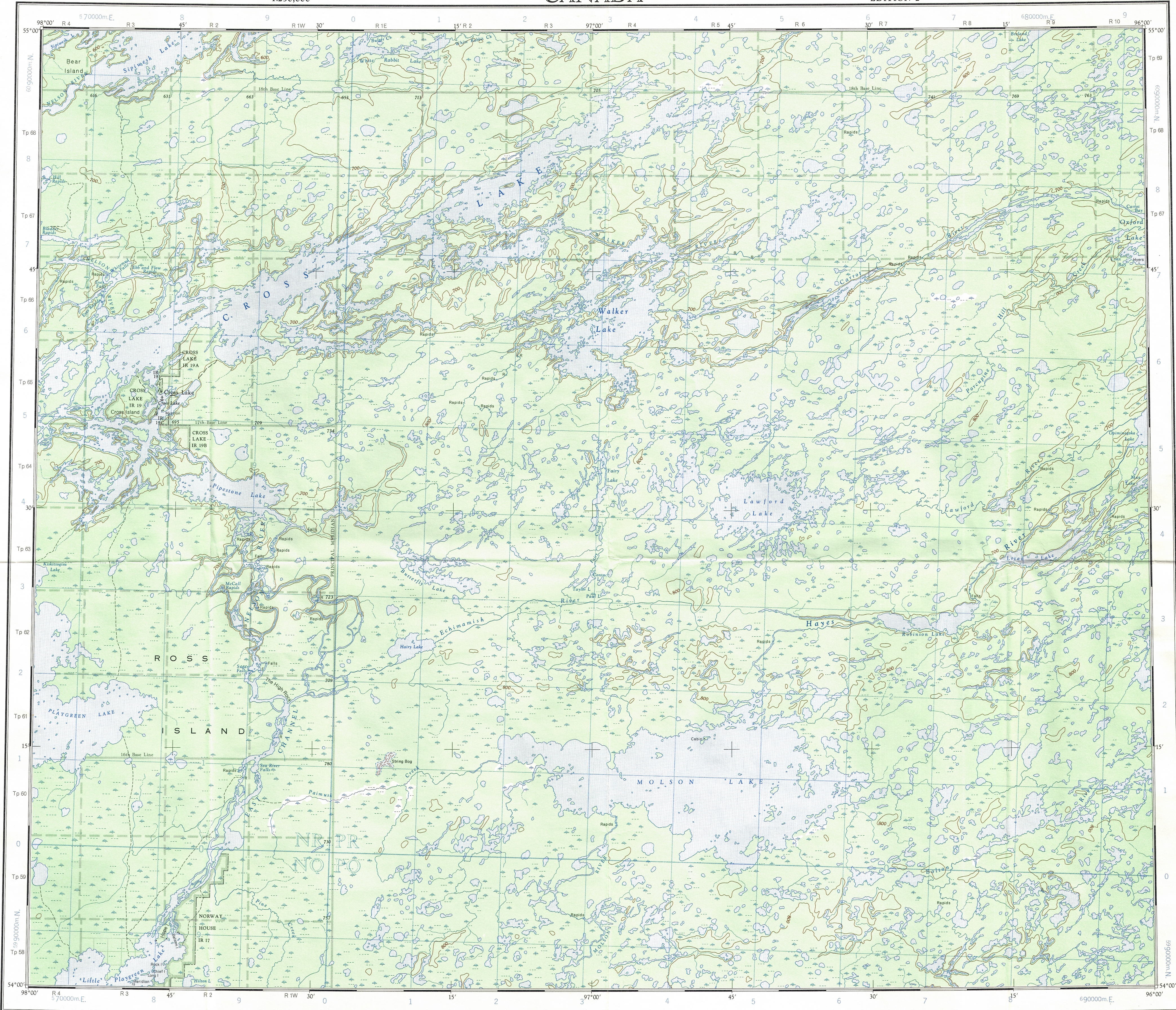
1:250,000

CANADA

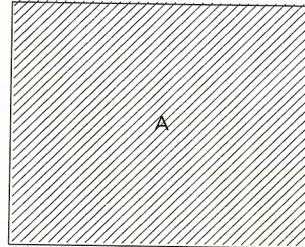
EDITION 2

63-1

Refer to
this map as:
63-1
EDITION 2 ASE
SERIES A 502



RELIABILITY DIAGRAM - CROQUIS D'EXACTITUDE



A - Stereo-compiled from aerial photographs taken in 1955-56.

A - Rédigé par stéréorestitution d'après des photographies aériennes prises en 1955-56.


Compiled, 1963, by the SURVEYS AND MAPPING BRANCH,
DEPARTMENT OF MINES AND TECHNICAL SURVEYS.
Field surveys 1958 and 1962. Printed 1965.

Magnetic declination 1964 varies from 11°54' easterly at
centre of west edge to 08°20' easterly at centre of east
edge. Mean annual change 0.2' westerly.

- Road, dry weather.....Route, temps sec.....
Wagon or winter road. Chemin de terre ou d'hiver.....
Trail or portage.....Sentier ou portage.....
Town.....Ville.....
Village or Settlement. Village ou hameau.....
Post Office.....Bureau de poste.....
Horizontal control point. Point géodésique.....
Boundary monument. Borne frontière.....

CROSS LAKE MANITOBA

Scale 1:250,000 Échelle



Transverse Mercator Projection
North American Datum 1927
Contour interval 100 feet
Elevations in feet above Mean Sea Level

Projection Transverse de Mercator
Niveau de référence nord-américain 1927
Équidistance des courbes 100 pieds
Élévations en pieds au-dessus du niveau moyen de la mer

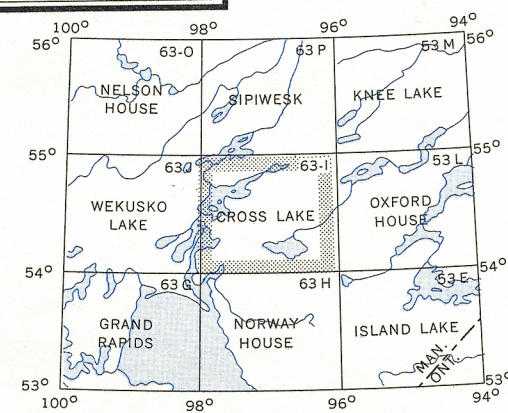
Copies may be obtained from the Map Distribution Office,
Department of Mines and Technical Surveys, Ottawa.

Ces cartes sont en vente au Bureau de distribution des cartes,
ministère des Mines et des Relevés techniques, Ottawa.

Rédigée en 1963, par la DIRECTION DES LEVÉS ET DE LA
CARTOGRAPHIE, MINISTÈRE DES MINES ET DES RELEVÉS
TECHNIQUES. Levés sur le terrain en 1958 et 1962. Imprimée
en 1965.

La déclinaison magnétique pour 1964 varie de 11°54' Est
au centre de la limite Ouest à 08°20' Est au centre de la
limite Est. Variation moyenne annuelle 0.2' Ouest.

- Stream
intermittent or dry.....intermittent ou à sec.....
indefinite.....imprécis.....
Rapid; falls.....Rapides; chute.....
Marsh or swamp.....Marais ou marécage.....
Intermittent lake.....Lac intermittent.....
Depression contours.....Courbes de cuvette.....
Spot Elevation, in feet.....Représ. de nivellement en pieds.....2550'



Index to adjoining sheets of National
Topographic System
Tableau d'assemblage du Système
National de Référence Cartographique

CROSS LAKE
63-1
EDITION 2