

Ce document est le produit d'une numérisation par balayage de la publication originale.

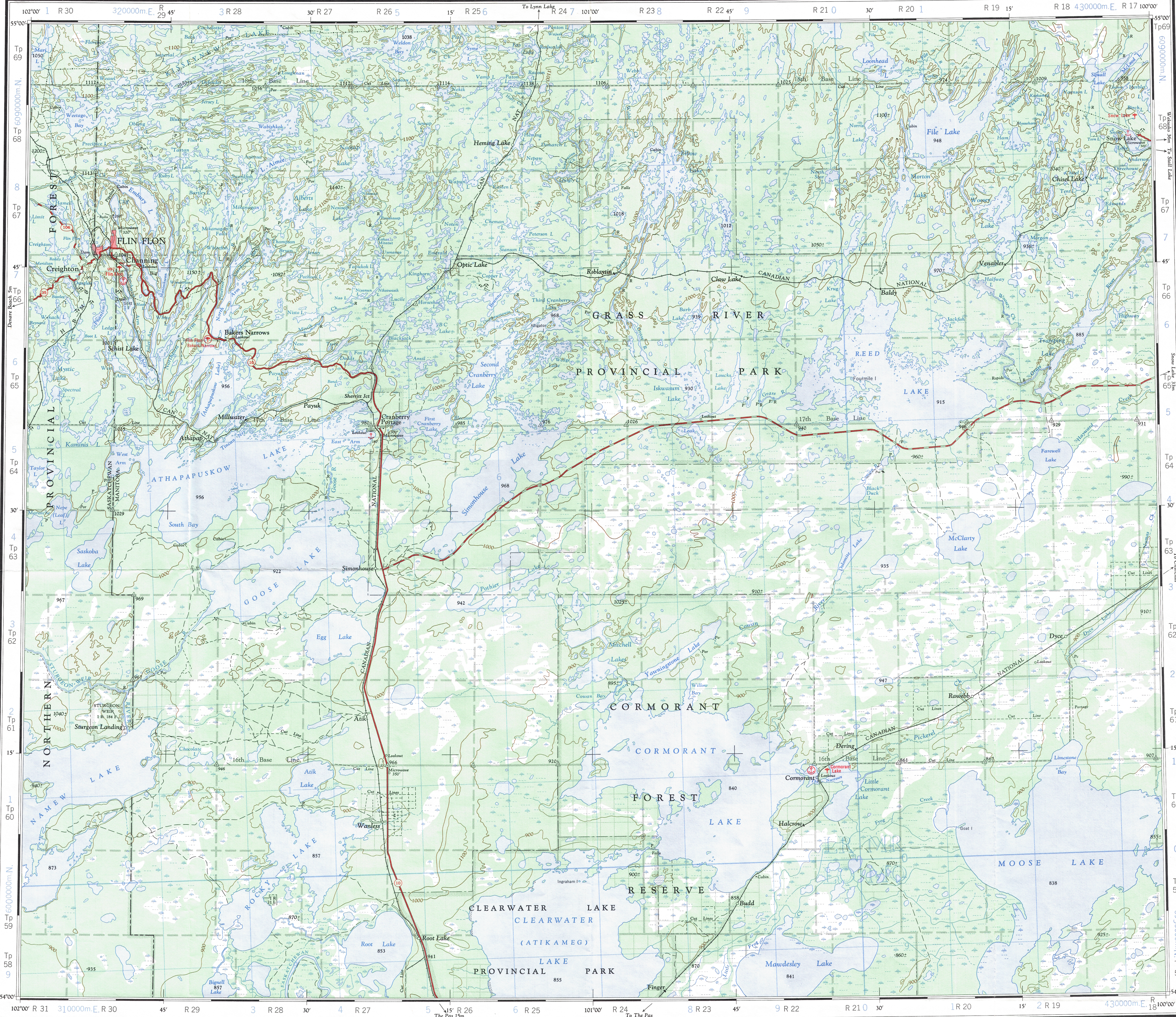
63 K

1:250,000

CANADA

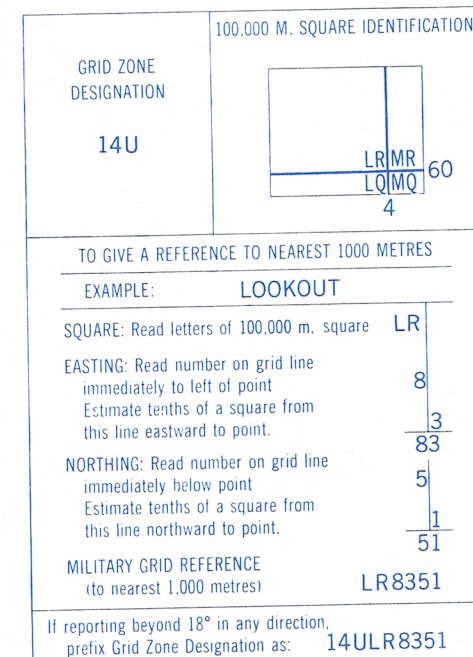
EDITION 3

63 K



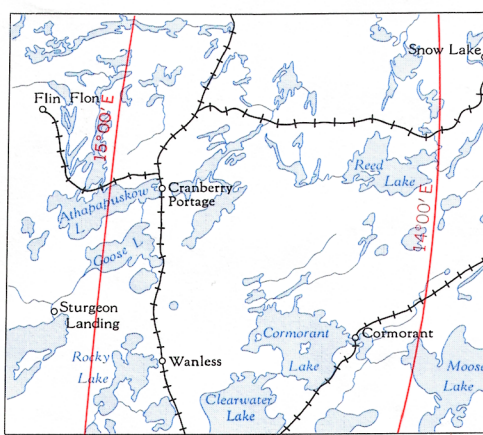
Refer to this map as: 63 K EDITION 3 ASE SERIES A 502

TOPOGRAPHICAL SURVEY DIRECTORATE  
SERVICE TOPOGRAPHIQUE  
DATE 16-10-86  
C.C. APPROVES RELEASE  
C.Q. APPROUVE



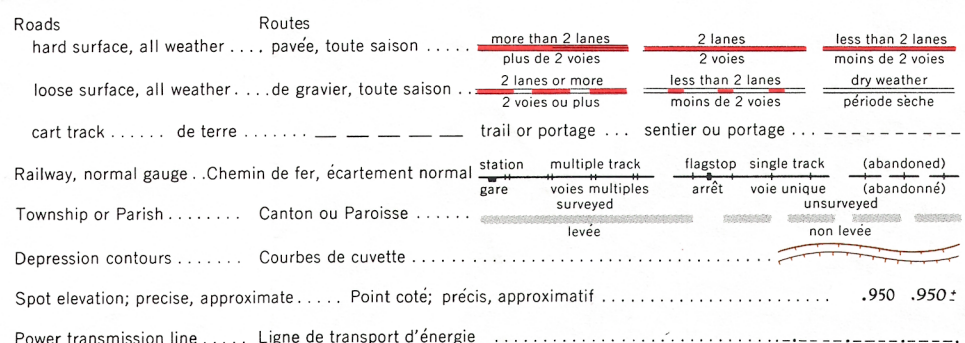
TEN THOUSAND METRE  
UNIVERSAL TRANSVERSE MERCATOR GRID  
ZONE 14

THE DECLINATION OF THE COMPASS NEEDLE 1963  
DÉCLINAISON MAGNÉTIQUE EN 1963



Produced by the ARMY SURVEY ESTABLISHMENT, R.C.E.  
Information depicted current as of 1961. Printed 1965.

Copies may be obtained from the Map Distribution Office,  
Department of Mines and Technical Surveys, Ottawa.

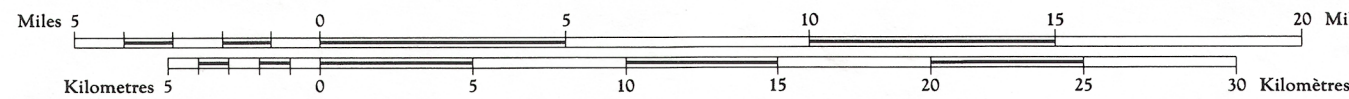


CORMORANT LAKE

MANITOBA - SASKATCHEWAN

WEST OF PRINCIPAL MERIDIAN

Scale 1:250,000 Échelle

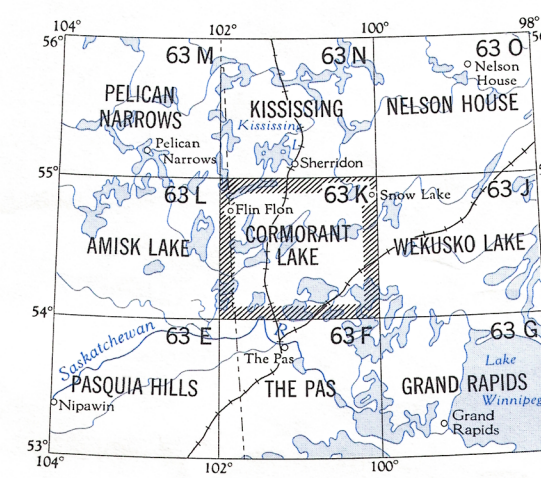


Transverse Mercator Projection  
North American Datum 1927  
Contour Interval 100 feet  
Elevations in feet above Mean Sea Level

Projection transverse de Mercator  
Réseau géodésique nord-américain unifié 1927  
Équidistance des courbes 100 pieds  
Élévations en pieds au-dessus du niveau moyen de la mer

Publiée par le SERVICE TOPOGRAPHIQUE DE L'ARMÉE,  
(G.R.C.). Renseignements à jour en 1961. Imprimée en 1965.

Ces cartes sont en vente au Bureau de distribution des cartes,  
ministère des Mines et des Relevés techniques, Ottawa.



Index to adjoining maps of the National Topographic System  
Tableau d'assemblage du Système National de Référence Cartographique

CORMORANT LAKE

63 K

EDITION 3

REPRINT