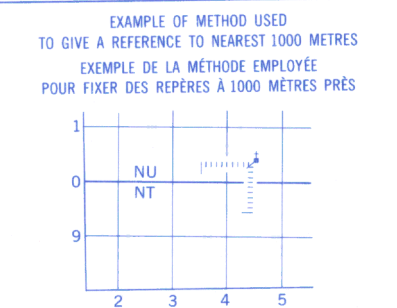


Military users, refer to this map as: Réference de cette carte pour usage militaire: SERIES A 502 MAP 63 N SÉRIE ÉDITION 3 MCE ÉDITION

KISSISSING LAKE 63 N EDITION 3 ÉDITION

TEN THOUSAND METRE UNIVERSAL TRANSVERSE MERCATOR GRID ZONE 14 QUADRILLAGE UNIVERSEL TRANSVERSE DE MERCATOR DE DIX MILLE MÈTRES

GRID ZONE DESIGNATION DÉSIGNATION DE LA ZONE DU QUADRILLAGE:	100 000 m SQUARE IDENTIFICATION IDENTIFICATION DU CARRÉ DE 100 000 m									
14U	<table><tr><td>LT</td><td>MT</td><td>62</td></tr><tr><td>LS</td><td>MS</td><td>61</td></tr><tr><td>LR</td><td>MR</td><td></td></tr></table> <p>4</p>	LT	MT	62	LS	MS	61	LR	MR	
LT	MT	62								
LS	MS	61								
LR	MR									



REFERENCE POINT CHURCH - EGLISE (as above) (ci-dessus)  
POINT DE REPÈRE  
SQUARE: Read letters of 100 000m square CARRÉ: Lire les lettres du carré de 100 000m  
EASTING: Read number on grid line immediately to left of point. ABSCISSE: Note le chiffre de la ligne du quadrillage immédiatement à gauche du repère.  
NORTHING: Read number on grid line immediately below point. ORDONNÉE: Note le chiffre de la ligne du quadrillage immédiatement en dessous du repère.  
GRID REFERENCE: NU4504  
If reporting beyond 18° in any direction, prefix Grid Zone designation as: 14VNU4504  
Si vous faites connaître votre position à quelqu'un qui se trouve à plus de 18° par rapport à la direction, indiquez également la zone du quadrillage tel que: 14VNU4504

1979
1978
1977

Updated for all major features using satellite imagery obtained in 1986.  
Les principales caractéristiques ont été mises à jour à l'aide des images prises par satellite en 1986.

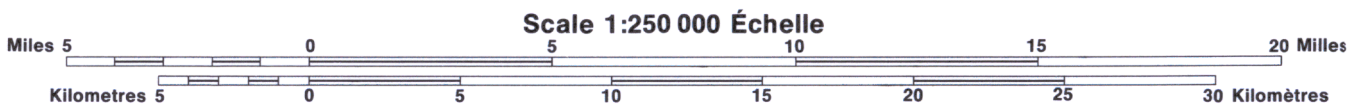
PRODUCED BY THE CANADA CENTRE FOR MAPPING, DEPARTMENT OF ENERGY, MINES AND RESOURCES. DERIVED FROM 1:50 000 MAPS. INFORMATION CURRENT AS SHOWN IN DIAGRAM. PUBLISHED IN 1989.  
© 1989. HER MAJESTY THE QUEEN IN RIGHT OF CANADA. DEPARTMENT OF ENERGY, MINES AND RESOURCES.

Information concerning bench marks and horizontal survey monuments can be obtained from Geodetic Survey, Canada Centre for Surveying, Ottawa.

## KISSISSING LAKE

### MANITOBA SASKATCHEWAN

WEST OF PRINCIPAL MERIDIAN OUEST DU MÉRIDIEN PRINCIPAL




Magnetic declination 1989 varies from 11°26' easterly at centre of west edge to 9°10' easterly at centre of east edge. Mean annual change decreasing 0.3°.

En 1989, la déclinaison magnétique varie de 11°26' vers l'est au centre du bord ouest à 9°10' vers l'est au centre du bord est. La variation annuelle moyenne décroît de 0,3°.

For full renseignements concernant les repères de nivellement et les bornes géodésiques, prière de s'adresser à la Division des levés géodésiques, Centre canadien des levés, Ottawa.

ÉTABLI PAR LE CENTRE CANADIEN DE CARTOGRAPHIE, MINISTÈRE DE L'ÉNERGIE, DES MINES ET DES RESSOURCES. TIRÉE DE CARTES À 1:50 000. RENSEIGNEMENTS À JOUR TELS QU'INDIQUÉS DANS LE DIAGRAMME. PUBLIÉE EN 1989.  
© 1989. SA MAJESTÉ, LA REINE DU CHEF DU CANADA. MINISTÈRE DE L'ÉNERGIE, DES MINES ET DES RESSOURCES.



57°	104°	98°
64 D	64 C	64 B
63 M	63 N	63 O
63 L	63 K	63 J
54°	104°	98°

Index to adjoining Maps of the National Topographic System  
Tableau d'assemblage du Système national de référence cartographique

KISSISSING LAKE 63 N EDITION 3 ÉDITION