

Ce document est le produit d'une numérisation par balayage de la publication originale.
This document was produced by scanning the original publication.

64 G

1:250,000

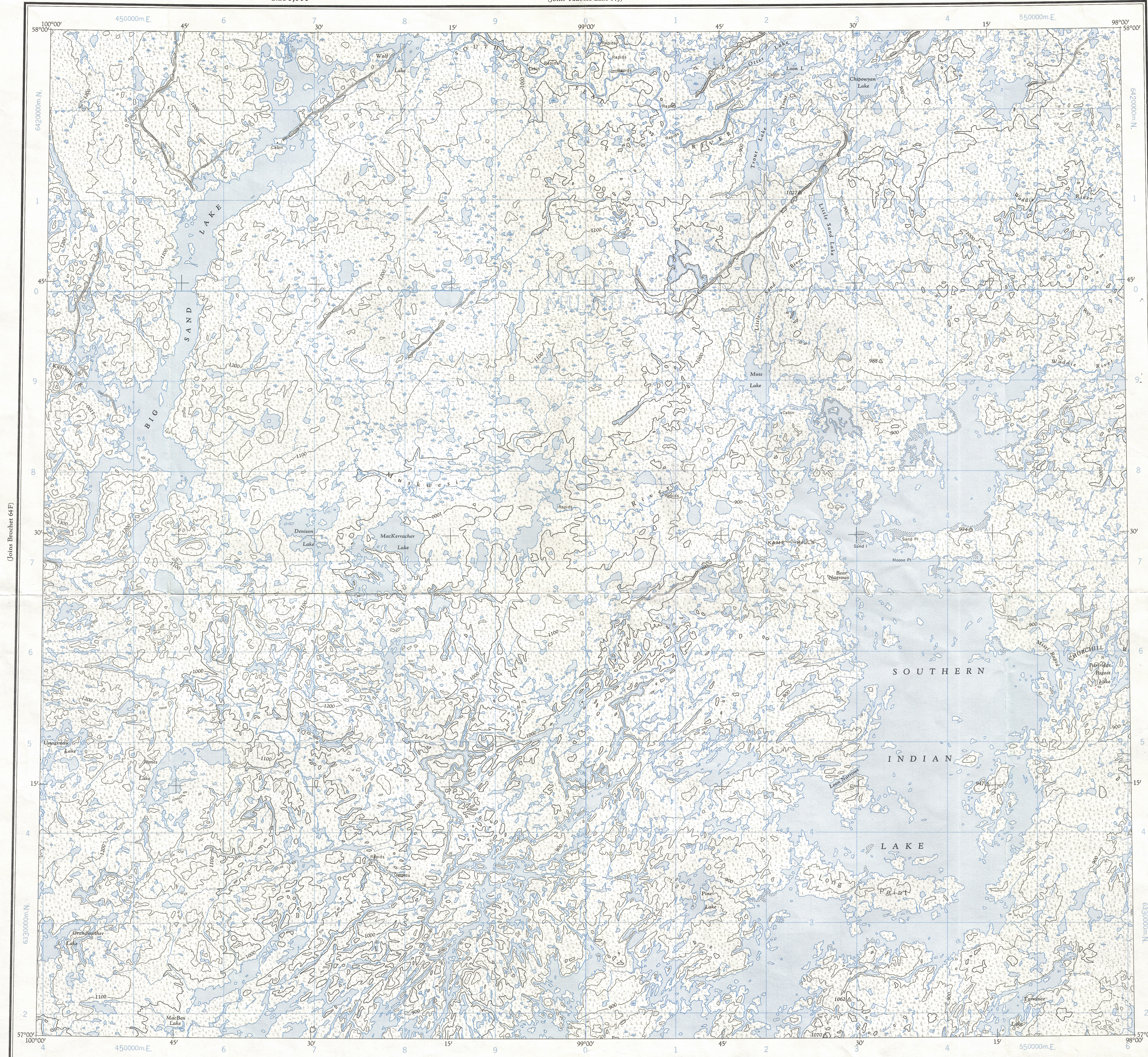
CANADA

(Joins Tadoule Lake 64J)

EDITION 2

64 G

Refer to this map as:
64 G
EDITION 2 ASE
SERIES A 502




Compiled, 1961, by the SURVEYS AND MAPPING BRANCH, DEPARTMENT OF MINES AND TECHNICAL SURVEYS, from air photographs taken in 1954-56. Field surveys 1959. Printed 1963.

Copies may be obtained from the Map Distribution Office, Department of Mines and Technical Surveys, Ottawa.

Transverse Mercator Projection
North American Datum 1927
Contour Interval 100 feet
Elevations in feet above Mean Sea Level
Magnetic declination 12°25' East at centre of map 1963; 12°25' East
Annual change (decreasing) 4'

(Joins Uhlman Lake 64B)
BIG SAND LAKE
MANITOBA

Scale 1:250,000 Échelle



PROVISIONAL MAP

Some names on this map are not yet official. Corrections or additions are invited by the Surveys and Mapping Branch.

CARTE PROVISOIRE

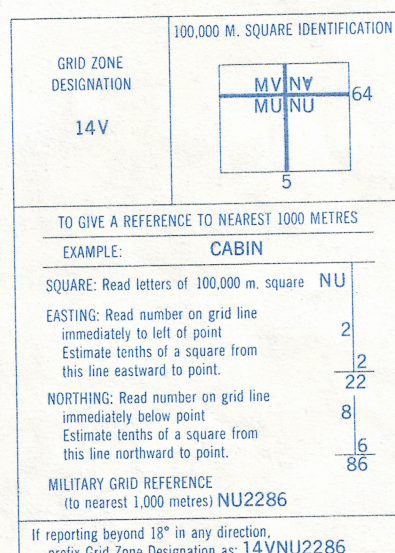
Certains noms inscrits sur cette carte ne sont pas encore officiels. La Direction des levés et de la cartographie saurait gré au public de lui signaler corrections et additions.

Projection Transverse de Mercator
Réseau géodésique nord-américain unifié (1927)
Équidistance des courbes: 100 pieds
Élévations en pieds au-dessus du niveau moyen de la mer
Déclinaison magnétique au centre de la feuille en 1963: 12°25' Est
Variation annuelle (décroissante) 4'

Rédigée en 1961, par la DIRECTION DES LEVÉS ET DE LA CARTOGRAPHIE, MINISTÈRE DES MINES ET DES RELEVÉS TECHNIQUES, d'après les photographies aériennes prises en 1954-56. Travaux exécutés sur le terrain en 1959. Imprimée en 1963.

Ces cartes sont en vente au Bureau de distribution des cartes, ministère des Mines et des Relevés techniques, Ottawa.

Horizontal control point.....Point géodésique.....
Boundary monument.....Borne topographique.....
Spot elevation, in feet.....Repère de nivellement en pieds.....
Rapid; falls.....Rapides; chutes.....
Marsh or swamp.....Marais ou marécage.....
Depression contours.....Courbes de cuvette.....
Eskers.....Eskers.....



TEN THOUSAND METRE
UNIVERSAL TRANSVERSE MERCATOR GRID
ZONE 14

TOPOGRAPHICAL SURVEY DIRECTORATE
SERVICE TOPOGRAPHIQUE

DATE 28-06-85
Q.C. APPROVES RELEASE
C.Q. APPROUVE

64 G
EDITION 2

REPORT

64-G