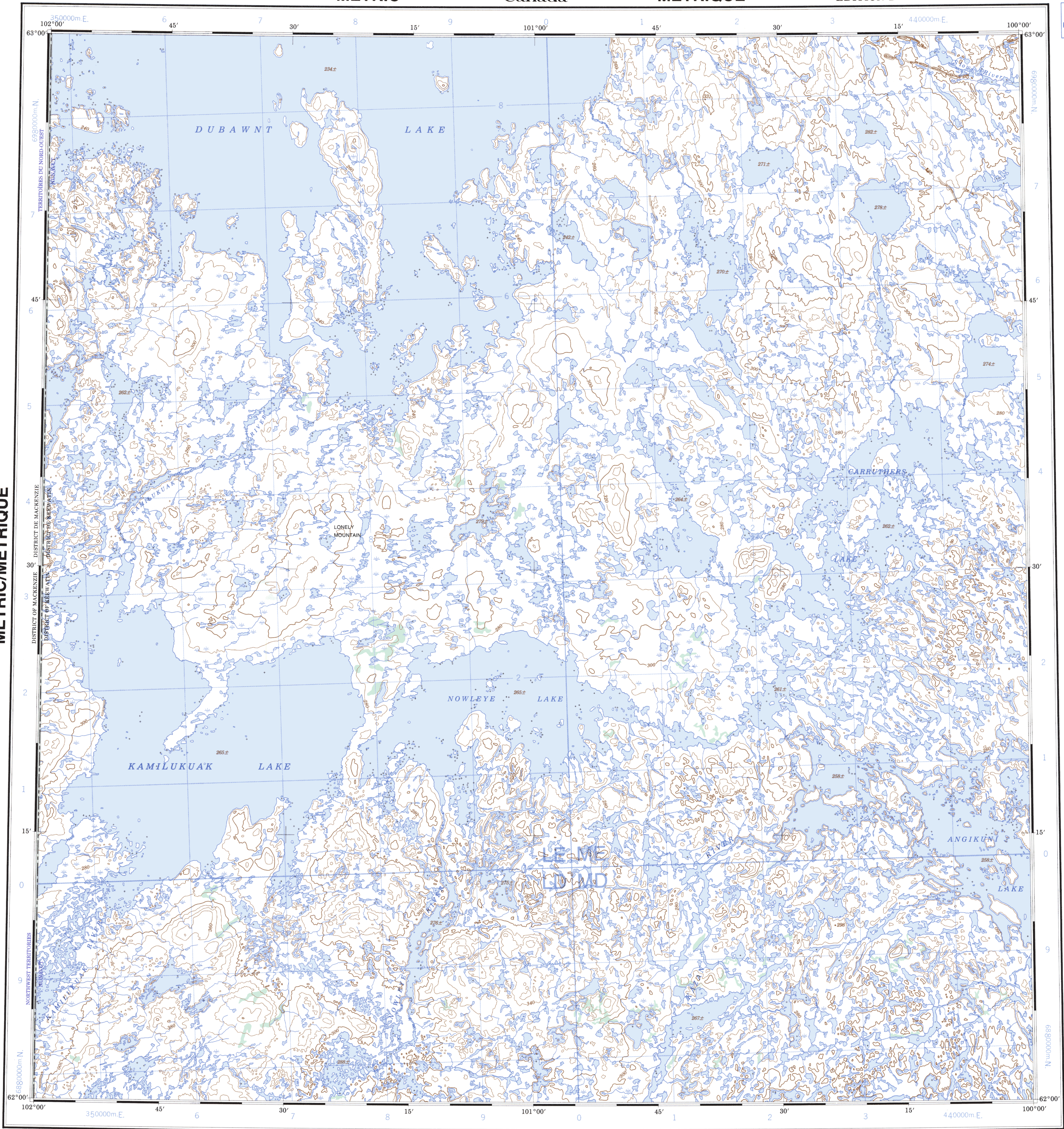


Military users, refer to this map as: Référence de cette carte pour usage militaire:	SERIES MAP EDITION	A 502 65 K 2 MCE	SÉRIE CARTE ÉDITION
---	--------------------------	------------------------	---------------------------

METRIC/MÉTRIQUE

METRIC/MÉTRIQUE



TEN THOUSAND METRE  
UNIVERSAL TRANSVERSE MERCATOR GRID  
ZONE 14  
QUADRILLAGE DE DIX MILLE MÈTRES  
TRANSVERSE UNIVERSEL DE MERCATOR

GRID ZONE DESIGNATION DESIGNATION DE LA ZONE DU QUADRILLAGE:	100 000 m SQUARE IDENTIFICATION DU CARRÉ DE 100 000 m						
14V	<table><tr><td>LE</td><td>ME</td></tr><tr><td>LD</td><td>MD</td></tr><tr><td colspan="2">4</td></tr></table> 69	LE	ME	LD	MD	4	
LE	ME						
LD	MD						
4							

EXAMPLE OF METHOD USED  
TO GIVE A REFERENCE TO NEAREST 1000 METRES  
EXEMPLE DE LA MÉTHODE EMPLOYÉE  
POUR FIXER DES REPÈRES À 1000 MÈTRES PRÈS

REFERENCE POINT CHURCH - ÉGLISE (Les above/ ci-dessus)  
POINT DE REPÈRE

SQUARE: Read letters of 100 000m square  
CARRÉ: Lire les lettres du carré de 100 000m

EASTING: Read number on grid line  
immediately to left of point:  
ABSCISSE: Noter le chiffre de la ligne  
du quadrillage immédiatement à gauche  
du repère:  
Estimate tenths of a square from  
this line eastward to point:  
Estimer le nombre de dixièmes du carré  
entre cette ligne et le repère en direction est.

NORTHING: Read number on grid line  
immediately below point:  
ORDONNÉE: Noter le chiffre de la ligne  
du quadrillage immédiatement en dessous  
du repère:  
Estimate tenths of a square from  
this line northward to point:  
Estimer le nombre de dixièmes du carré  
entre cette ligne et le repère en direction nord.

GRID REFERENCE  
RÉFÉRENCE AU QUADRILLAGE: NU4504

If reporting beyond 18° in any direction, prefix Grid Zone  
designation as: 14VNU4504  
Si vous faites connaître votre position à quelqu'un qui se  
trouve à plus de 18° sans indiquer la direction, indiquez  
également la zone du quadrillage tel que: 14VNU4504

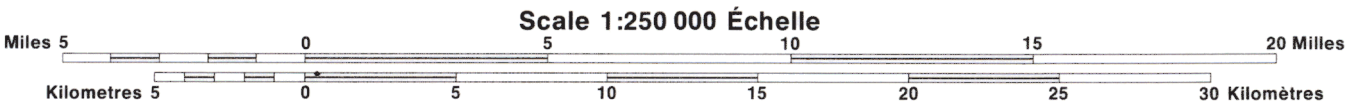
Produced by the SURVEYS AND MAPPING BRANCH,  
DEPARTMENT OF ENERGY, MINES AND RESOURCES.  
Dressé par la BRANCHE DE LEVÉS ET DE LA CARTOGRAPHIE,  
MINISTÈRE DE L'ÉNERGIE, DES MINES ET DES RESSOURCES.  
Copies may be obtained from the Canada Map Office,  
Department of Energy, Mines and Resources, Ottawa,  
or your nearest map dealer.  
© 1985 Her Majesty the Queen in Right of Canada  
Department of Energy, Mines and Resources.

Information concerning bench marks and horizontal survey measurements can  
be obtained from Geodetic Survey, Surveys and Mapping Branch, Ottawa.  
Cette carte a été vérifiée en 1982 et nous avons constaté  
que toutes ses caractéristiques principales étaient à jour.

### KAMILUKWAK LAKE

DISTRICT OF KEEWATIN DISTRICT DE KEEWATIN  
NORTHWEST TERRITORIES TERRITOIRES DU NORD-OUEST

Roads:  
cart track ..... de terre .....  
trail, cut line or portage ..... sentier, percée ou portage .....  
FOR COMPLETE REFERENCE SEE REVERSE SIDE POUR UNE LISTE COMPLÈTE DES SIGNES VOIR AU VERSO



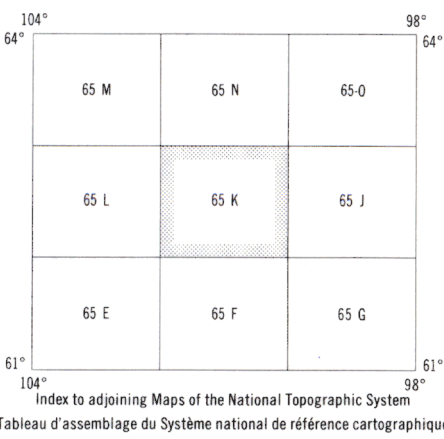
Magnetic declination 1985 varies from 16°04' easterly at centre of  
west edge to 12°02' easterly at centre of east edge. Mean annual  
change decreasing 2.2'.  
The magnetic compass may be  
erratic in this area.

En 1985, la déclinaison magnétique varie vers l'est de 16°04' au  
centre du bord ouest à 12°02' au centre du bord est. La variation  
annuelle moyenne décroît de 2,2'.  
La boussole sera peut-être instable  
dans cette région.



CONTOUR INTERVAL 20 METRES  
Elevations in meters above Mean Sea Level  
North American Datum 1927  
Transverse Mercator Projection

ÉQUIDISTANCE DES COURBES 20 MÈTRES  
Altitudes en mètres  
Système de référence géodésique nord-américain, 1927  
Projection Transverse de Mercator



KAMILUKWAK LAKE  
65 K  
EDITION 2 EDITION