

Ce document est le produit d'une numérisation par balayage de la publication originale.  
This document was produced by scanning the original publication.

67E

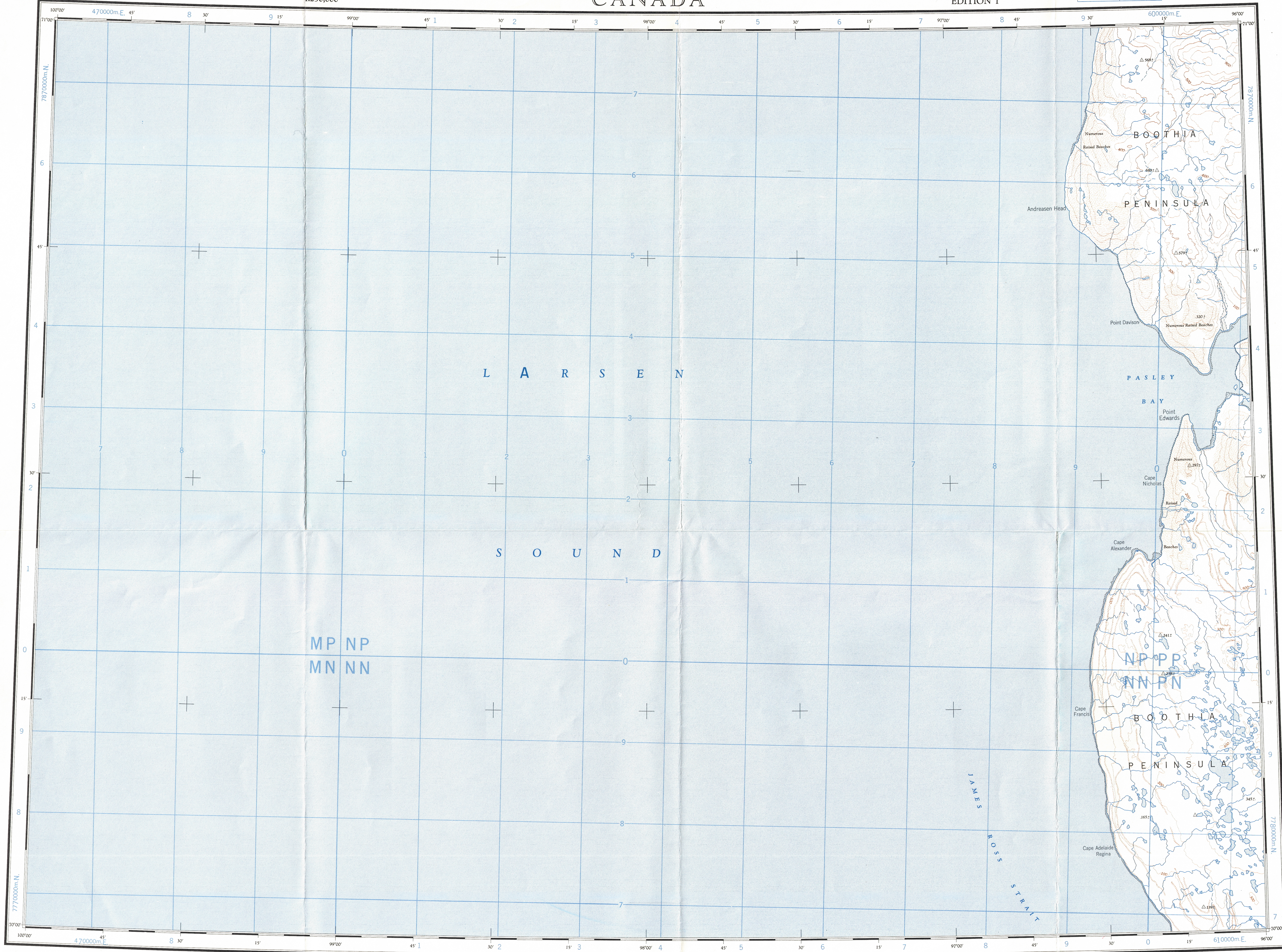
1:250,000

CANADA

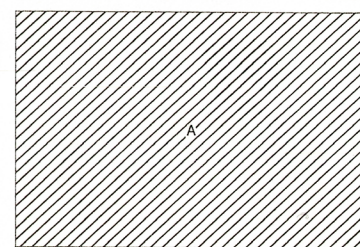
EDITION 1

Refer to  
this map as:  
67E  
EDITION 1 ASE  
SERIES A 502

67E



COMPILATION DIAGRAM - SOURCES UTILISÉES



Produced by the ARMY SURVEY ESTABLISHMENT, R.C.E.  
Information depicted current as of 1963. Printed 1966.  
The daily change of the North Magnetic Pole renders the magnetic compass useless in this area.  
1965 Magnetic declination for this map varies from 5°00' easterly at the centre of the west edge to 29°00' westerly at the centre of the east edge.

Roads: Routes: dry weather  
loose surface de terre, sentier  
cart track, trail  
Spot elevation, precise, approximate Point coté, précis, approximatif 950 950 ±  
Boundary monument Bonne-frontière  
Raised beaches Plages élevées  
Depression contours Courbes de coudée  
Cliff or low relief Falaise ou relief peu accentué  
Esker Esker

PASLEY BAY  
DISTRICT OF FRANKLIN  
NORTHWEST TERRITORIES  
Scale 1:250,000 Échelle

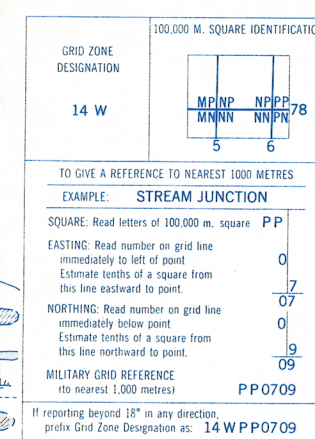
Miles 5 0 5 10 15 20 25 30  
Kilometres 5 0 5 10 15 20 25 30

Transverse Mercator Projection  
North American Datum 1927  
Contour Interval 100 feet  
Elevations in feet above Mean Sea Level  
Copies may be obtained from the Map Distribution Office,  
Department of Mines and Technical Surveys, Ottawa.

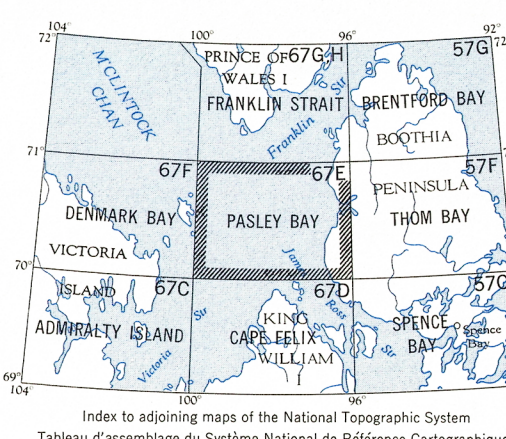
Projection transverse de Mercator  
Réseau géodésique nord-américain unifié 1927  
Équidistance des courbes 100 pieds  
Élévations en pieds au-dessus du niveau moyen de la mer  
Ces cartes sont en vente au Bureau de distribution des cartes,  
ministère des Mines et des Relevés techniques, Ottawa.

Publiée par le SERVICE TOPOGRAPHIQUE DE L'ARMÉE,  
(G.R.C.). Renseignements à jour en 1963. Imprimée en 1966.  
La variation diurne du pôle Nord magnétique rend le compas magnétique inutile dans cette région.  
La déclinaison magnétique (1965) varie de 5°00' vers l'est au centre de la bordure ouest de la feuille à 29°00' vers l'ouest au centre de la bordure est.

Building Bâtiment  
Post office Bureau de poste  
Church Église  
School École  
Astronomical monument Repère astronomique  
R.C.M.P. Detachment Poste de la G.R.C.  
Horizontal control point Point géodésique  
Lighthouse Phare  
Intermittent stream Cours d'eau intermittent  
Intermittent lake Lac intermittent  
Rapids, falls Rapides, chute  
Marsh or Swamp Marais ou marécage  
String bogs Marais en chaquet  
Icefield or Glacier Champ de glace ou glacier  
Tundra polygons Sols polygonaux  
Tundra ponds Étangs de toundra



TEN THOUSAND METRE  
UNIVERSAL TRANSVERSE MERCATOR GRID  
ZONE 14



PASLEY BAY  
67E  
EDITION 1

TOPOGRAFICAL SURVEY DIRECTORATE  
SERVICE TOPOGRAPHIQUE  
DATE 15-5-80  
C.C. APPROVES RELEASE  
C.O. APPROUVE

67E